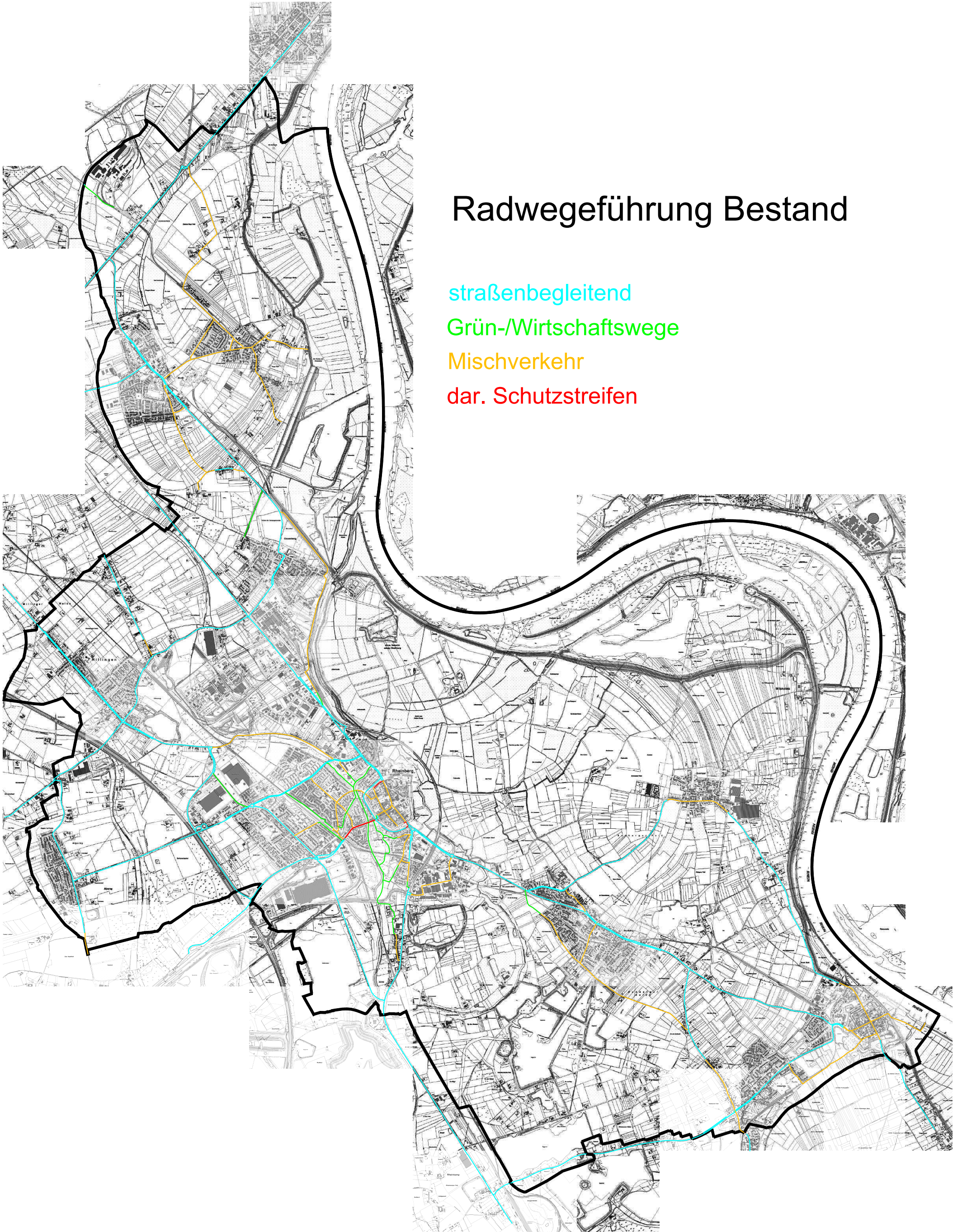


Radwegeführung Bestand

- straßenbegleitend
- Grün-/Wirtschaftswege
- Mischverkehr
- dar. Schutzstreifen



Radwegeführung Planung

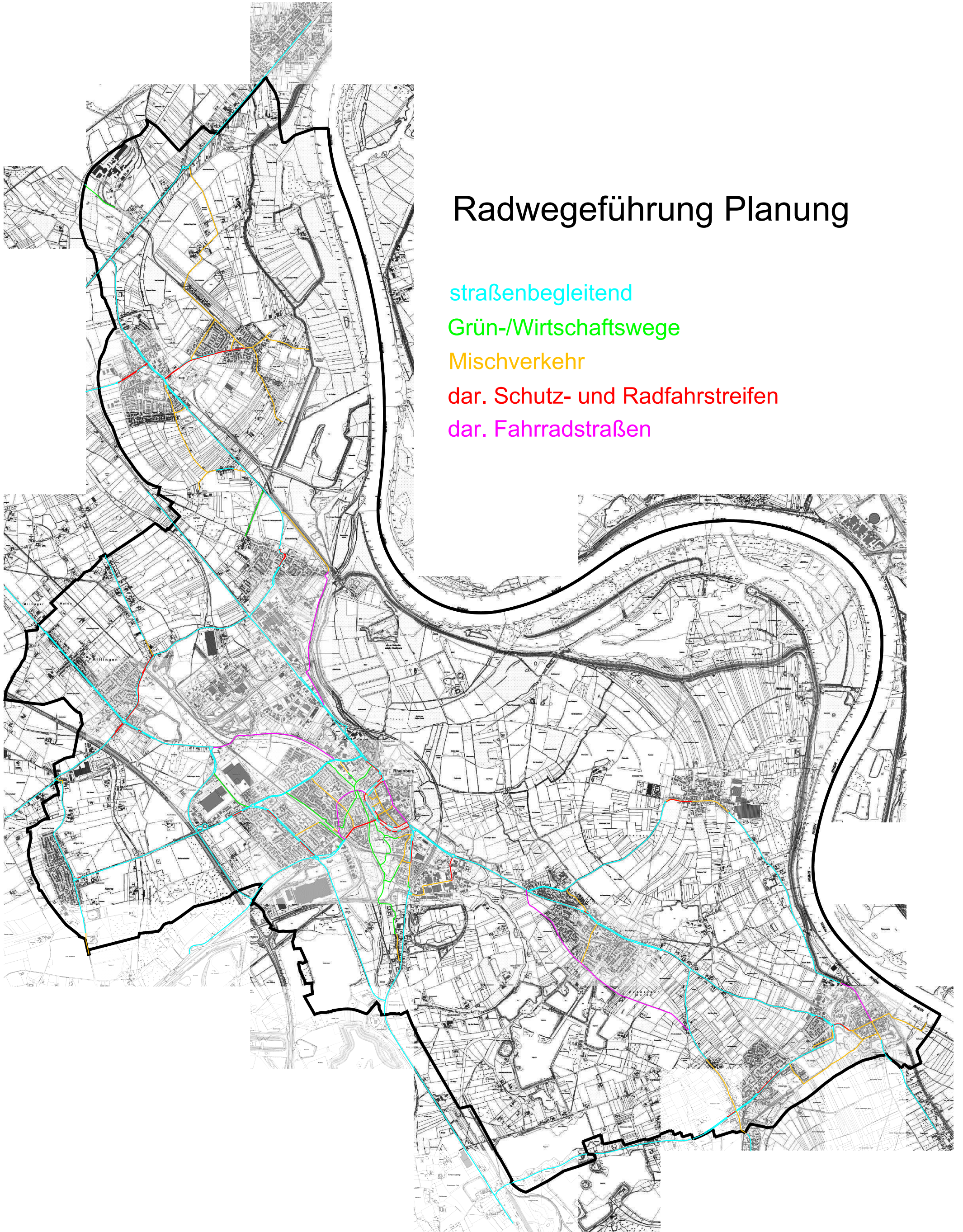
straßenbegleitend

Grün-/Wirtschaftswege

Mischverkehr

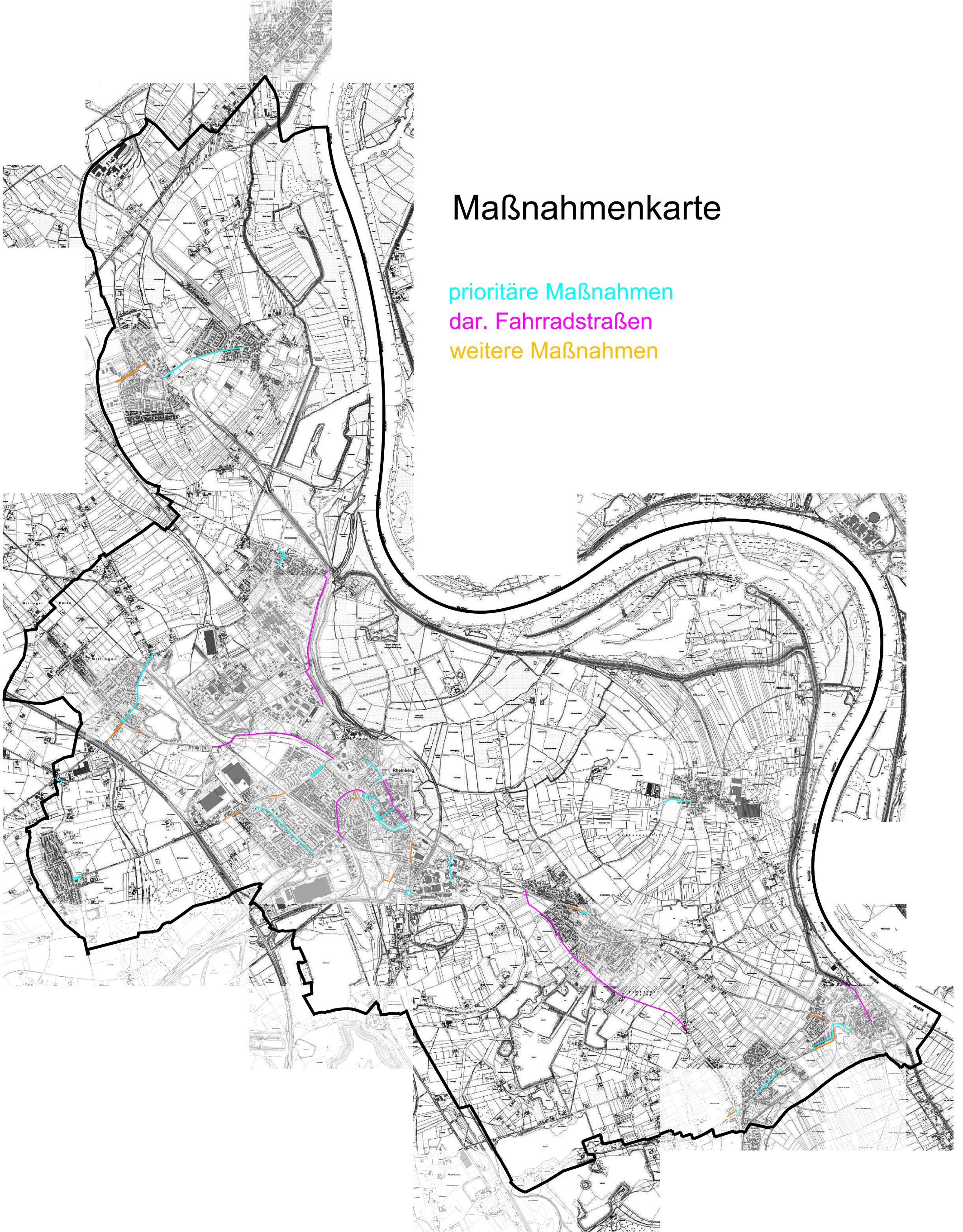
dar. Schutz- und Radfahrstreifen

dar. Fahrradstraßen



Maßnahmenkarte

prioritäre Maßnahmen
dar. Fahrradstraßen
weitere Maßnahmen



Fahrradstraßen und Fahrradzonen

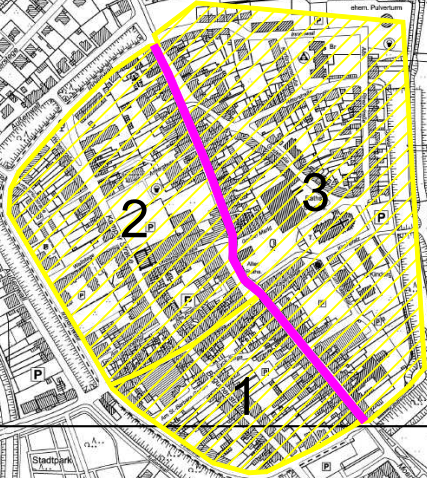
Werftstraße

Alpener Straße

Königsberger
Straße

Rheinstraße/
Orsoyer Str.

Fahrradzonen
Rheinberg
Innenstadt

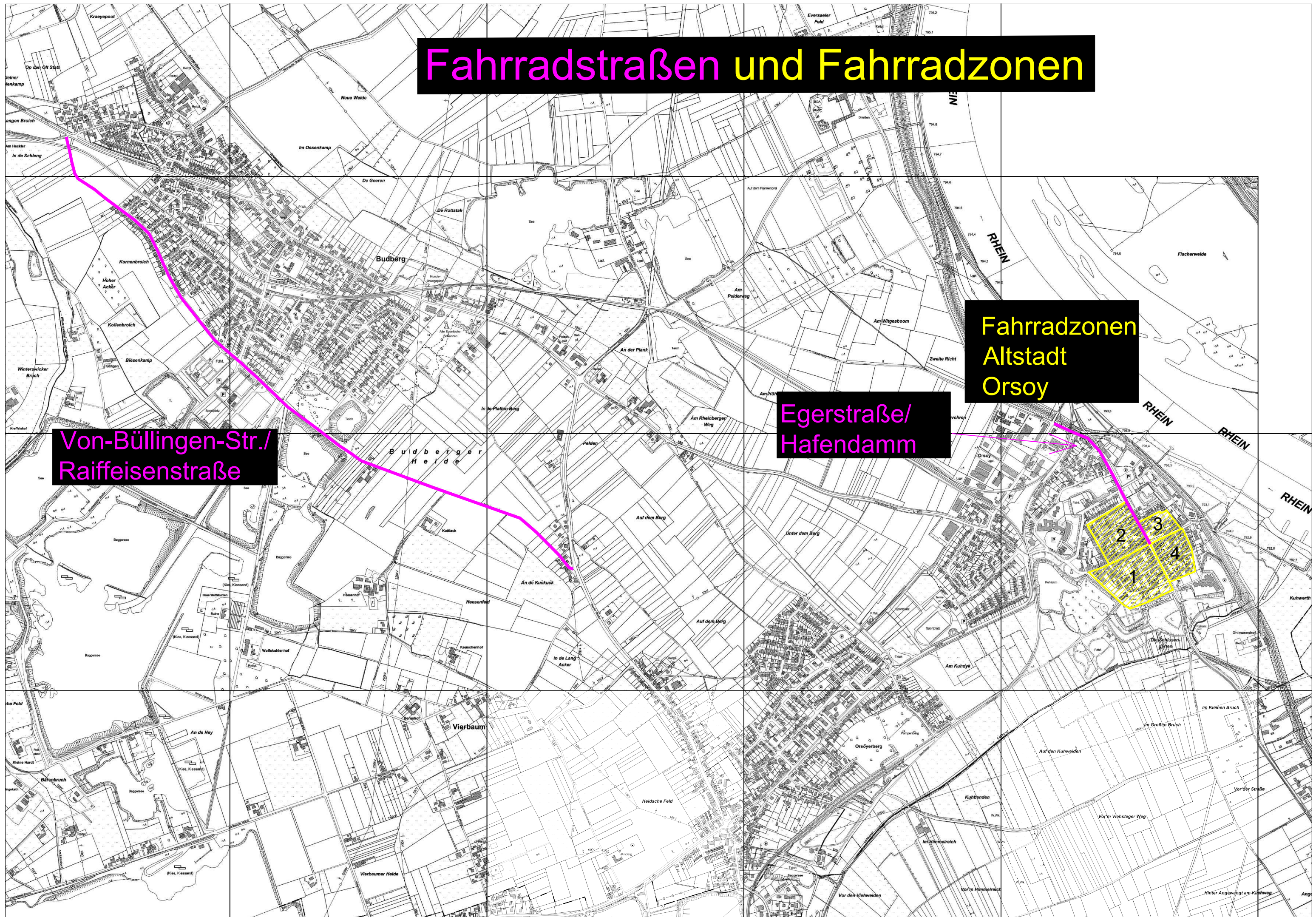
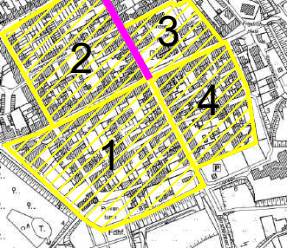


Fahrradstraßen und Fahrradzonen

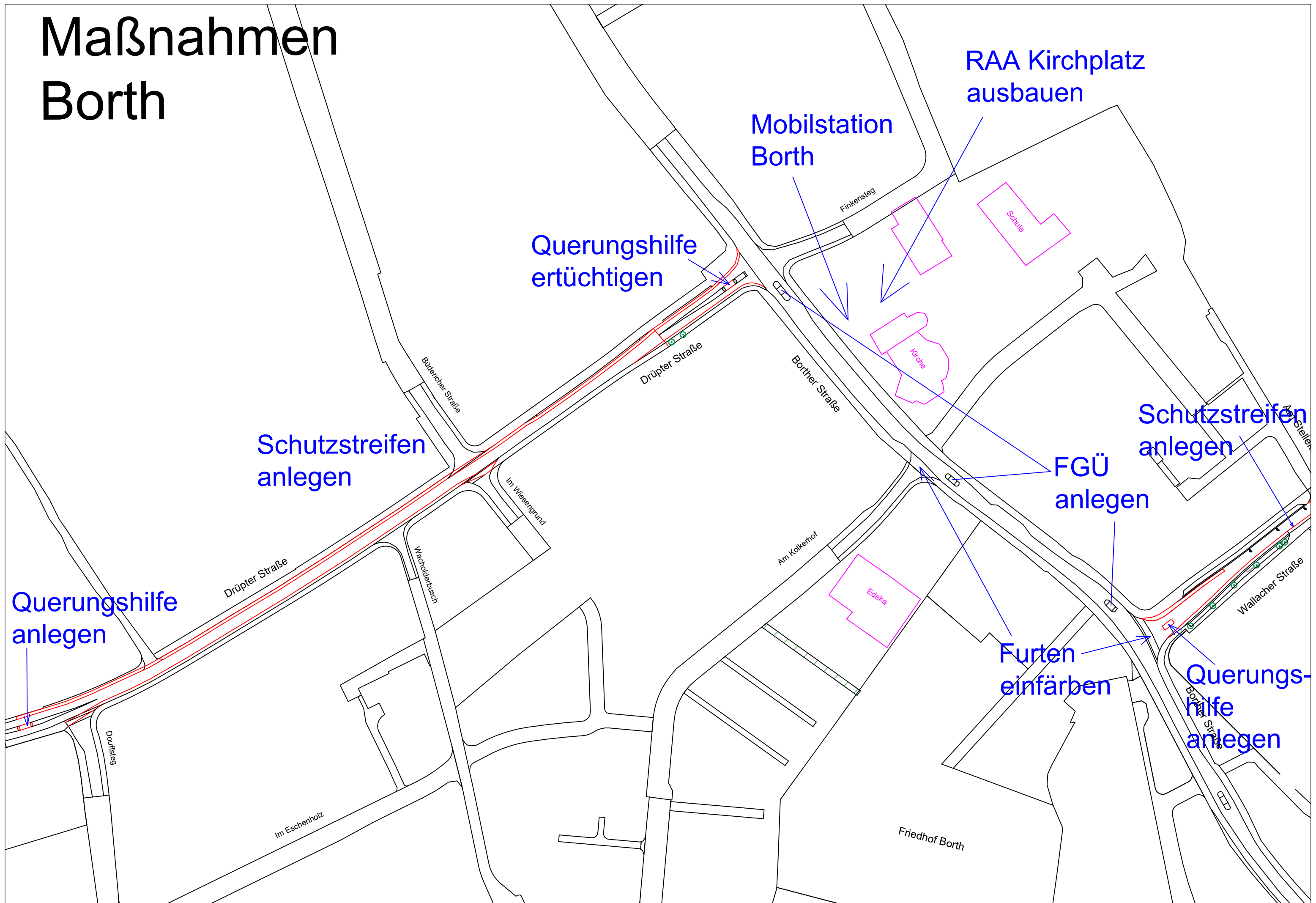
Von-Büllingen-Str./
Raiffeisenstraße

Egerstraße/
Hafendamm

Fahrradzonen
Altstadt
Orsoy



Maßnahmen Borth



Querungshilfe anlegen

Schutzstreifen anlegen

Querungshilfe ertüchtigen

Mobilstation Borth

RAA Kirchplatz ausbauen

FGÜ anlegen

Furten einfärben

Schutzstreifen anlegen

Querungshilfe anlegen

Dorfstieg

Drüpter Straße

Blüenicher Straße

Wacholderbusch

Im Wiesengrund

Im Eschenholz

Drüpter Straße

Am Kolkerhof

Finkensteg

Borthener Straße

Friedhof Borth

Wallacher Straße

Kirche

Schule

Edeka

Am Stellen

Borthener Straße

Maßnahmen Borth



RAA Kirchplatz
ausbauen

Mobilstation
Borth

Querungshilfe
ertüchtigen

Schutzstreifen
anlegen

Schutzstreifen
anlegen

FGÜ
anlegen

Querungshilfe
anlegen

Furten
einfärben

Querungs-
hilfe
anlegen

Schutzstreifen
Drüpter Straße

Querungshilfe
ertüchtigen

Schutzstreifen
anlegen

Querungshilfe
anlegen



**Schutzstreifen
Drüpter Straße**

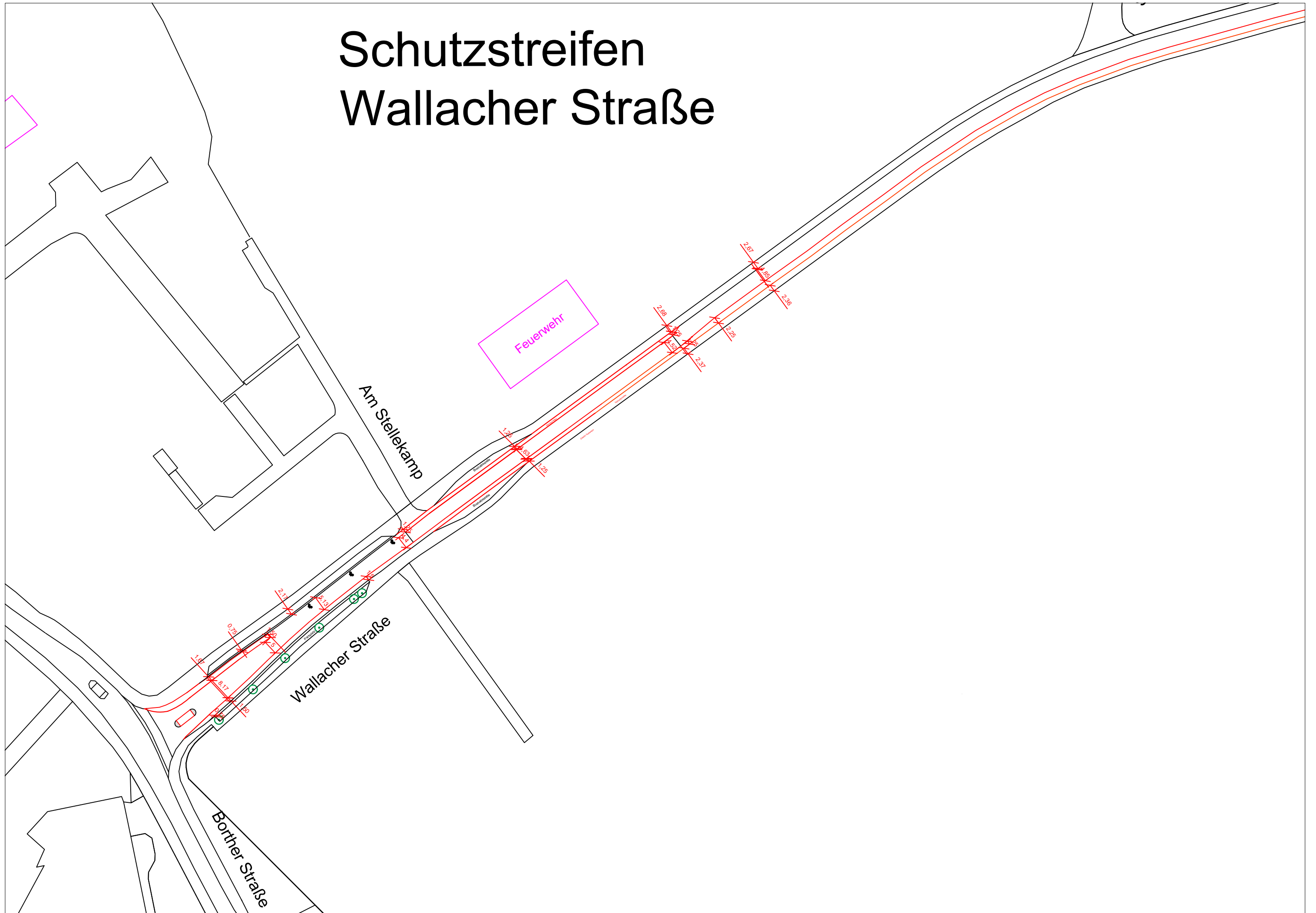
**Querungshilfe
ertüchtigen**

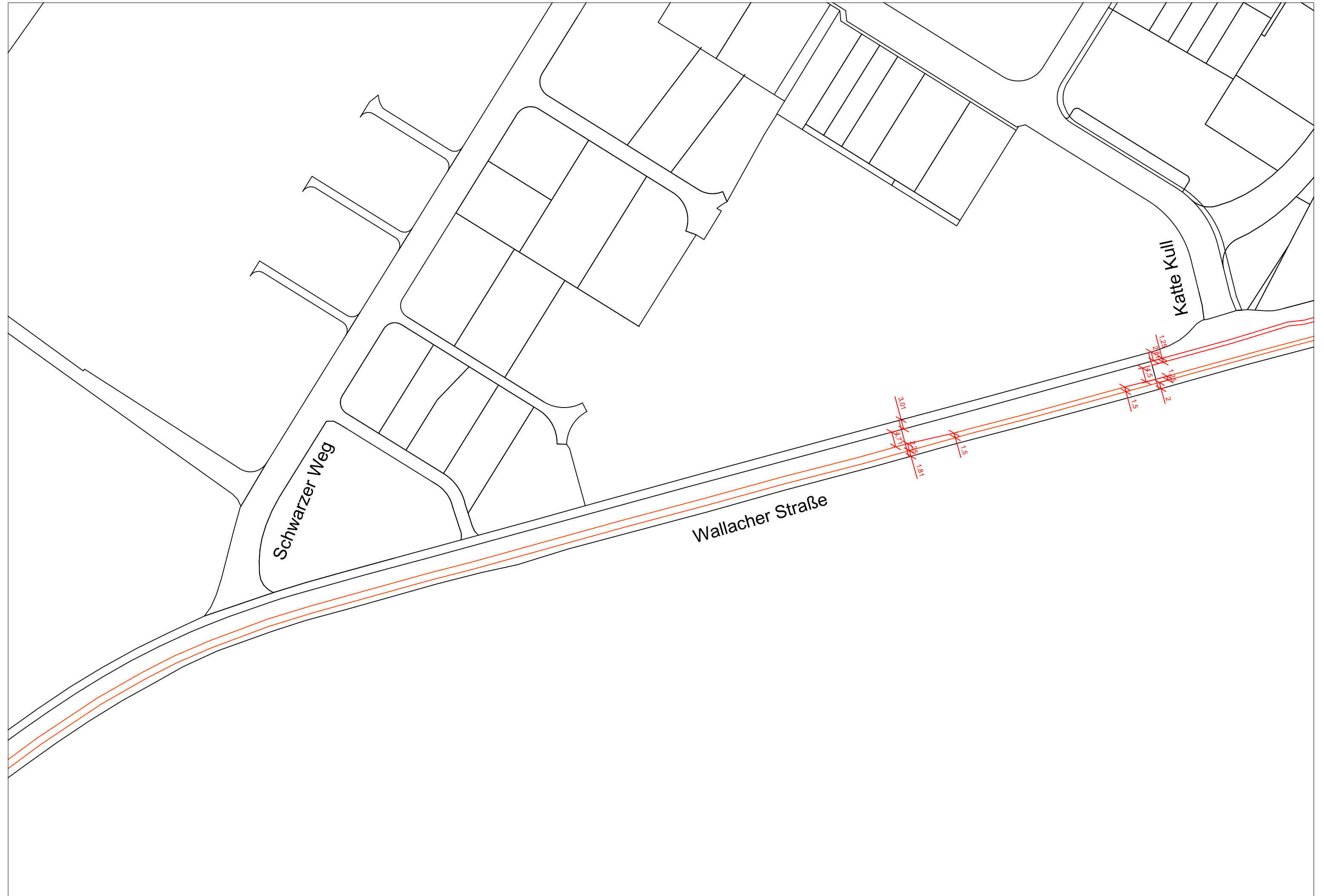
**Schutzstreifen
anlegen**

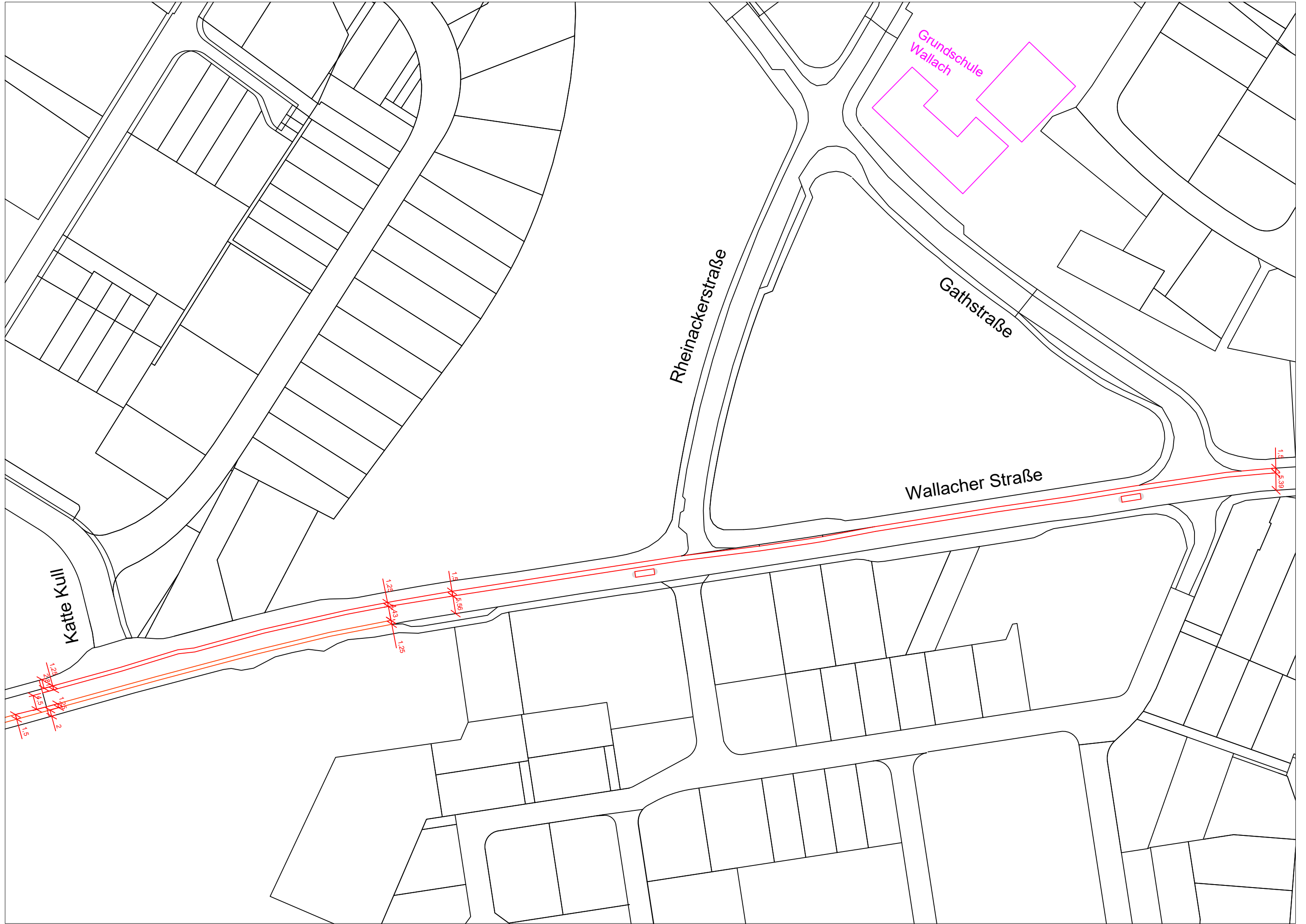
**Querungshilfe
anlegen**



Schutzstreifen Wallacher Straße







Katte Kull

Rheinackerstraße

Gathstraße

Wallacher Straße

Grundschule
Wallach


1.25
1.5
1.8
2
1.5

1.25
1.43
1.25

1.5
5.56

1.5
5.39

Schutzstreifen Wallacher Straße







Maßnahmen Wallach

Grundschule
Wallach

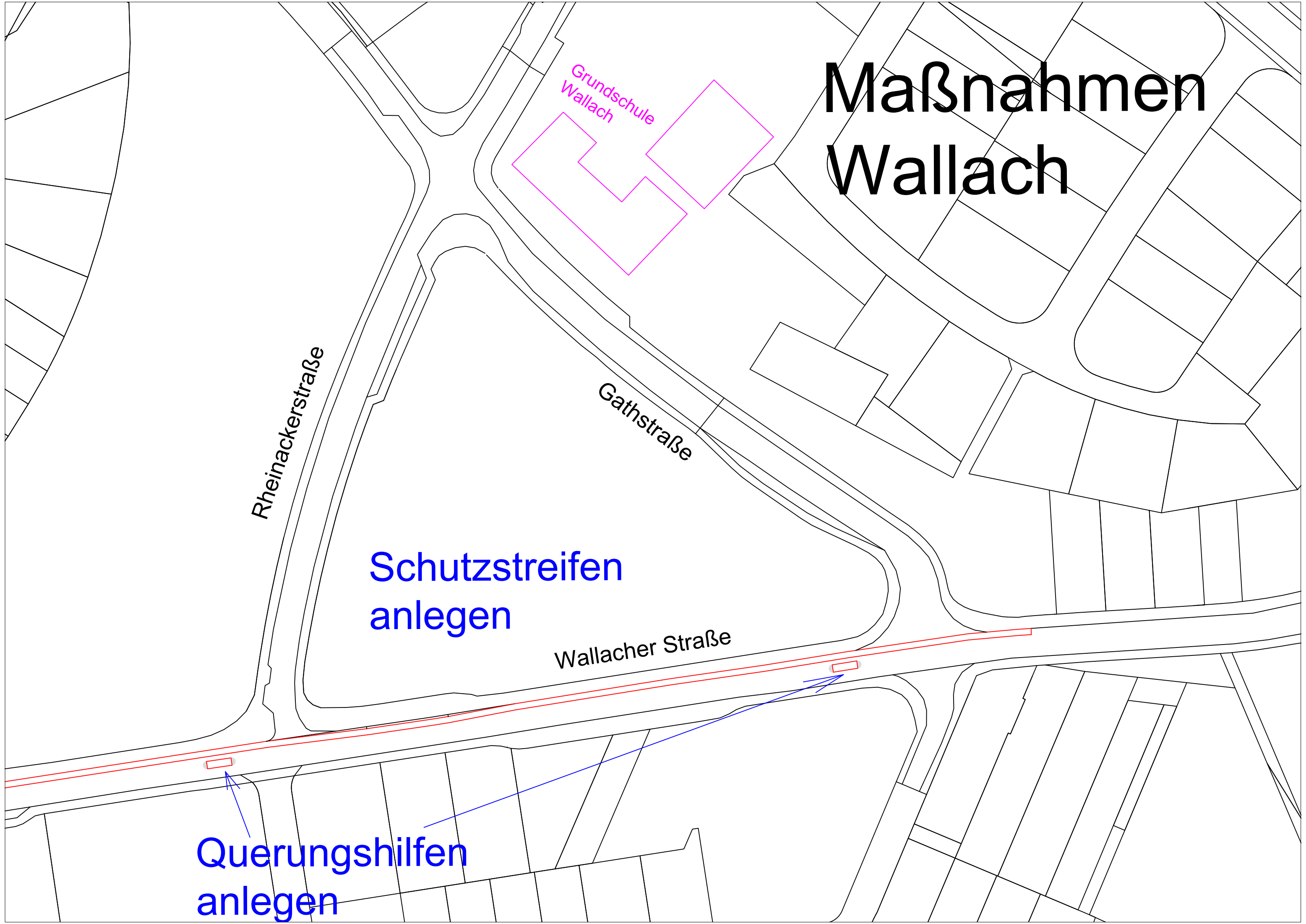
Rheinackerstraße

Gathstraße

Schutzstreifen
anlegen

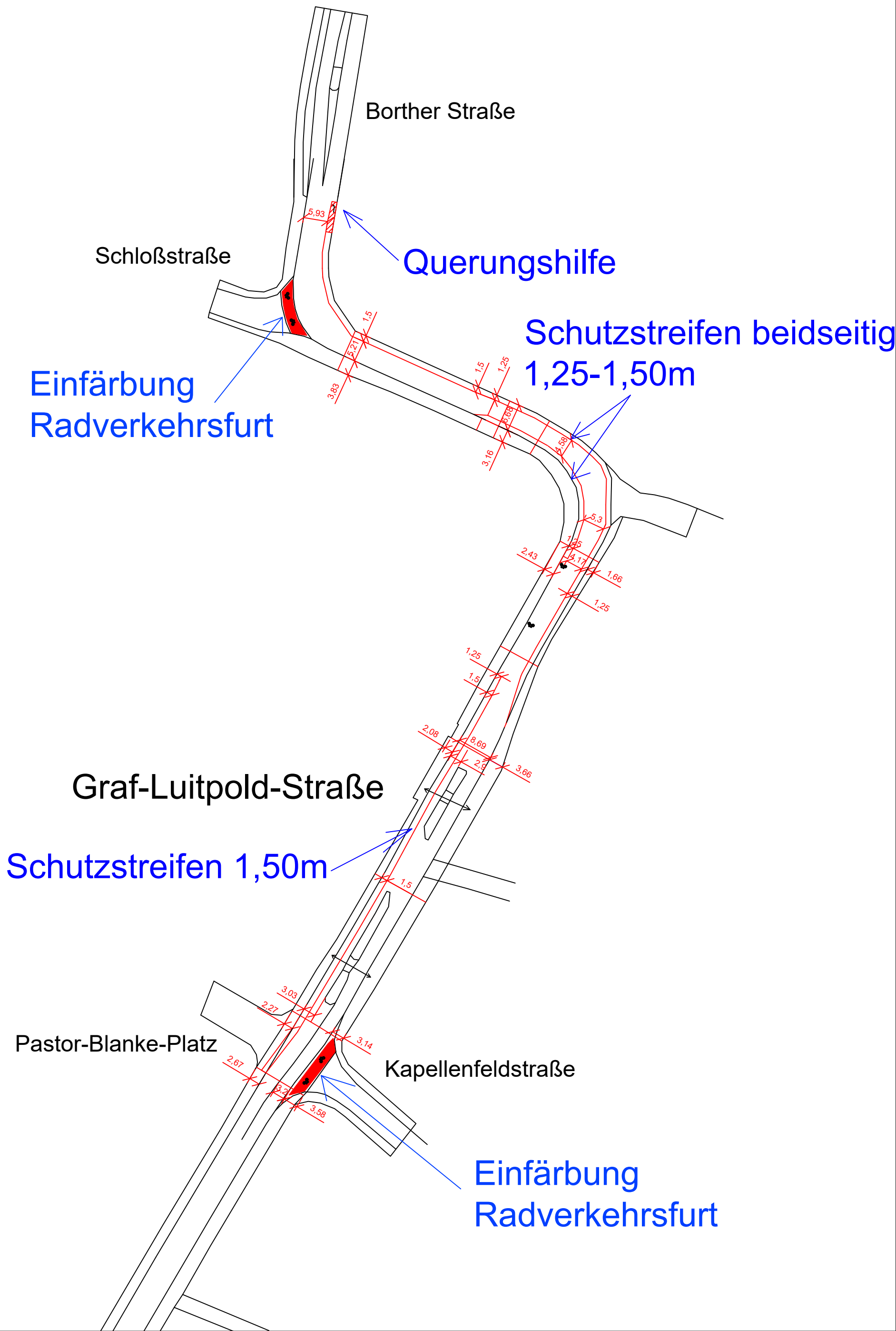
Wallacher Straße

Querungshilfen
anlegen



Maßnahmen Ossenberg

Überplanung Graf-Luitpold-Straße/Schloßstraße



Maßnahmen Ossenberg

Überplanung Graf-Luitpold-Straße/Schloßstraße



**Einfärbung
Radverkehrsfurt**

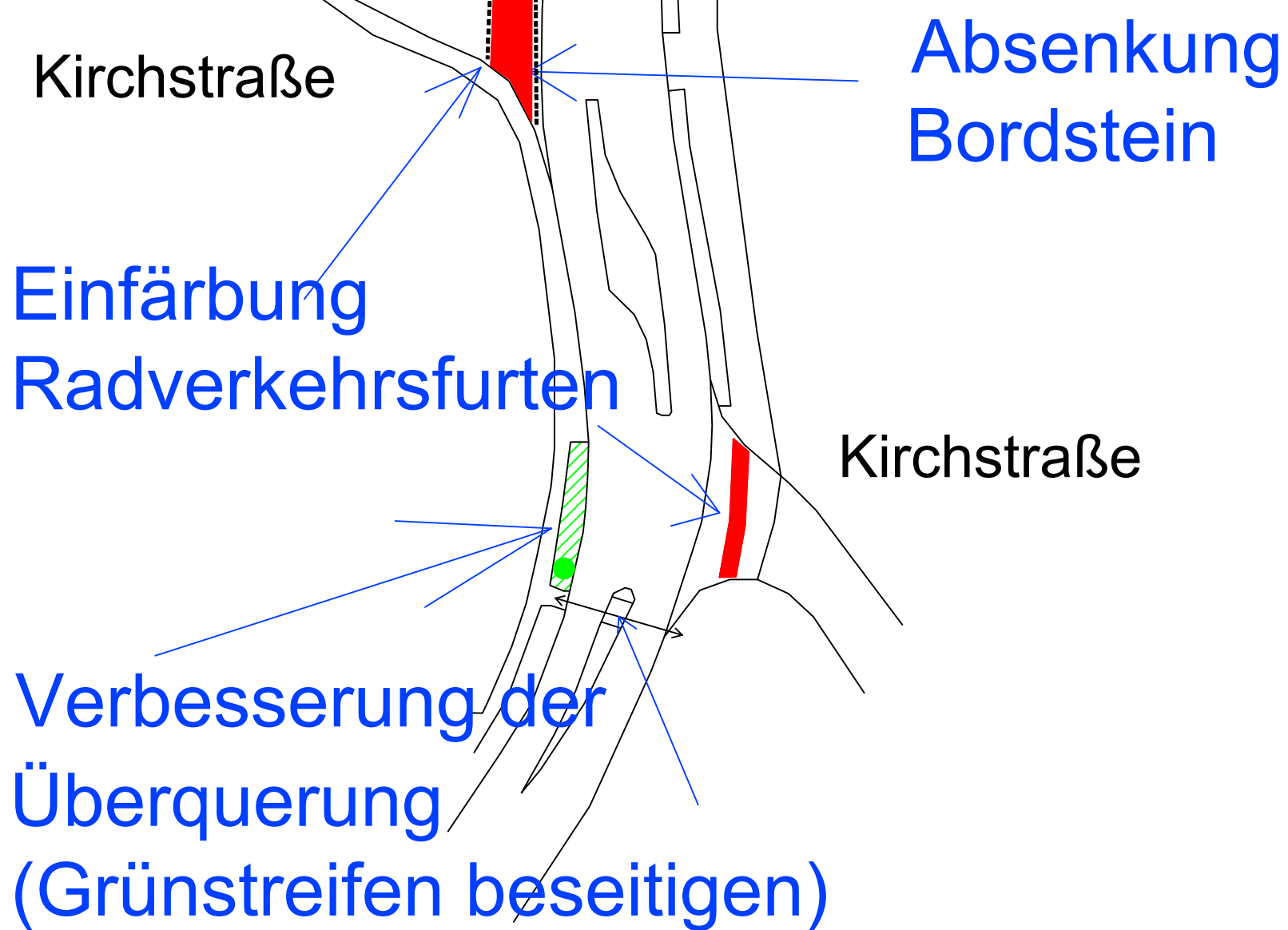
Querungshilfe

**Schutzstreifen beid-
seitig 1,25- 1,50m**

Schutzstreifen 1,50m

**Einfärbung
Radverkehrsfurt**

Überplanung Graf-Luitpold-Straße/ Kirchstraße



**Überplanung
Saalhofer Straße
(nördlicher Bereich)**

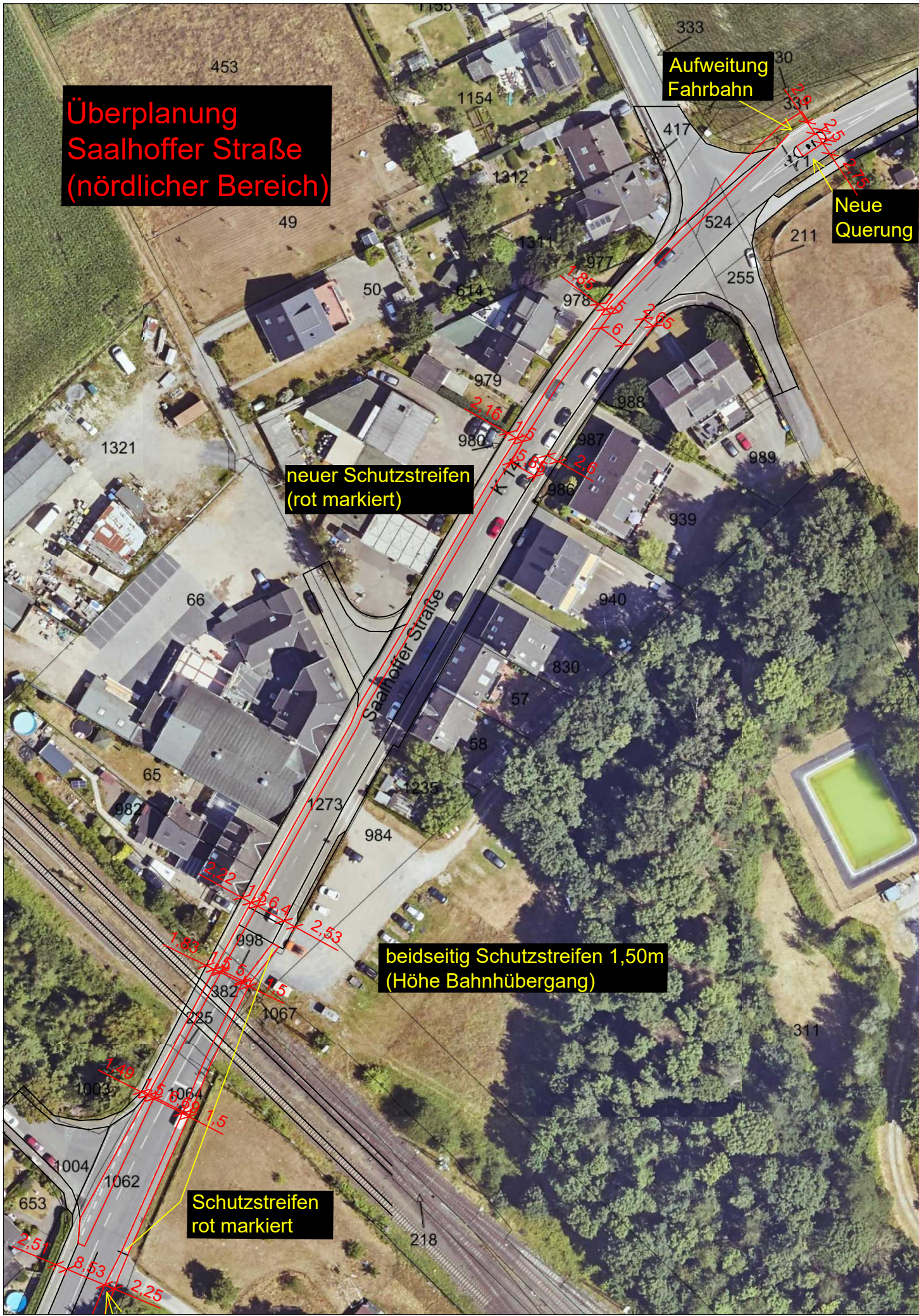
**Aufweitung
Fahrbahn**

**Neue
Querung**

**neuer Schutzstreifen
(rot markiert)**

**beidseitig Schutzstreifen 1,50m
(Höhe Bahnübergang)**

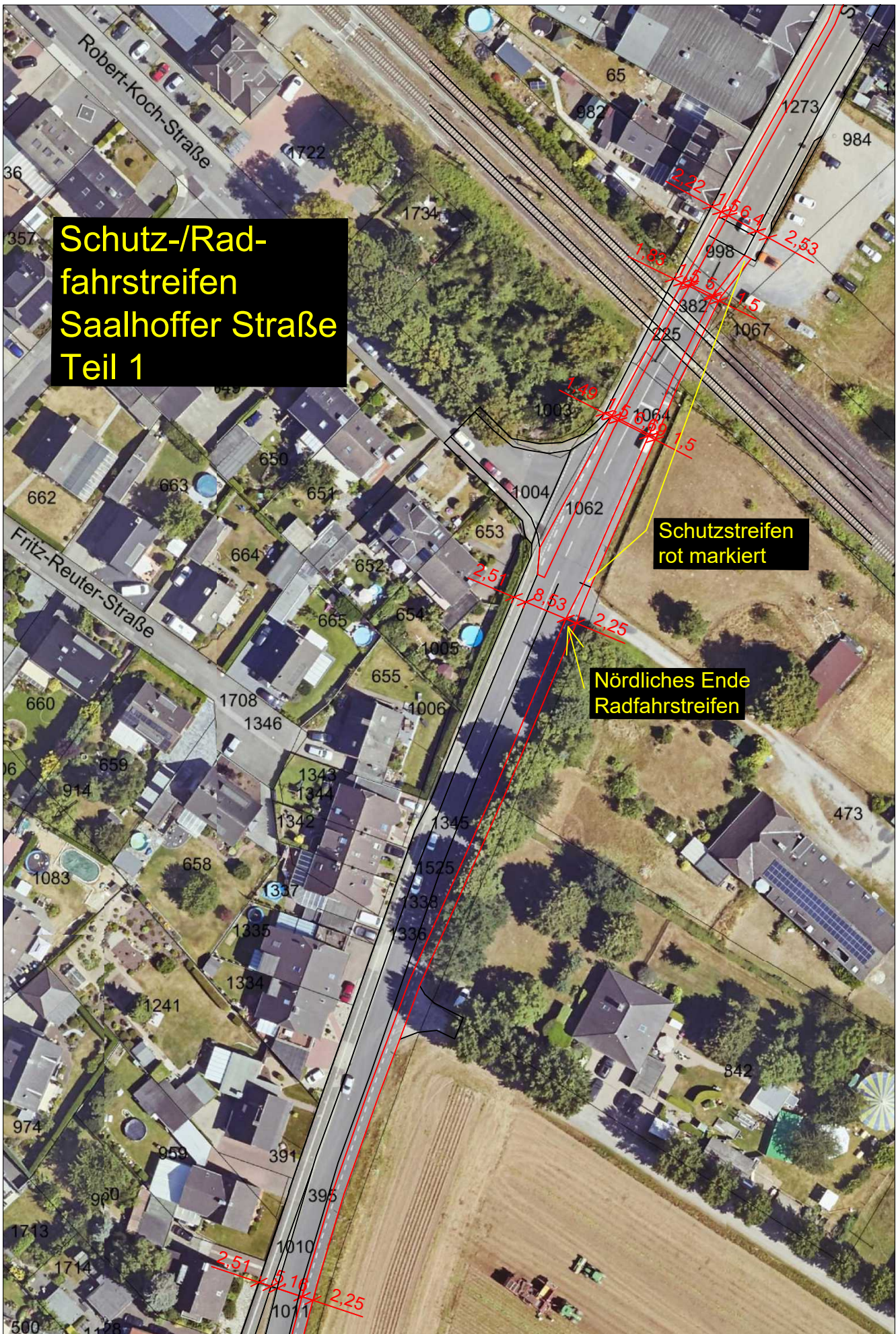
**Schutzstreifen
rot markiert**

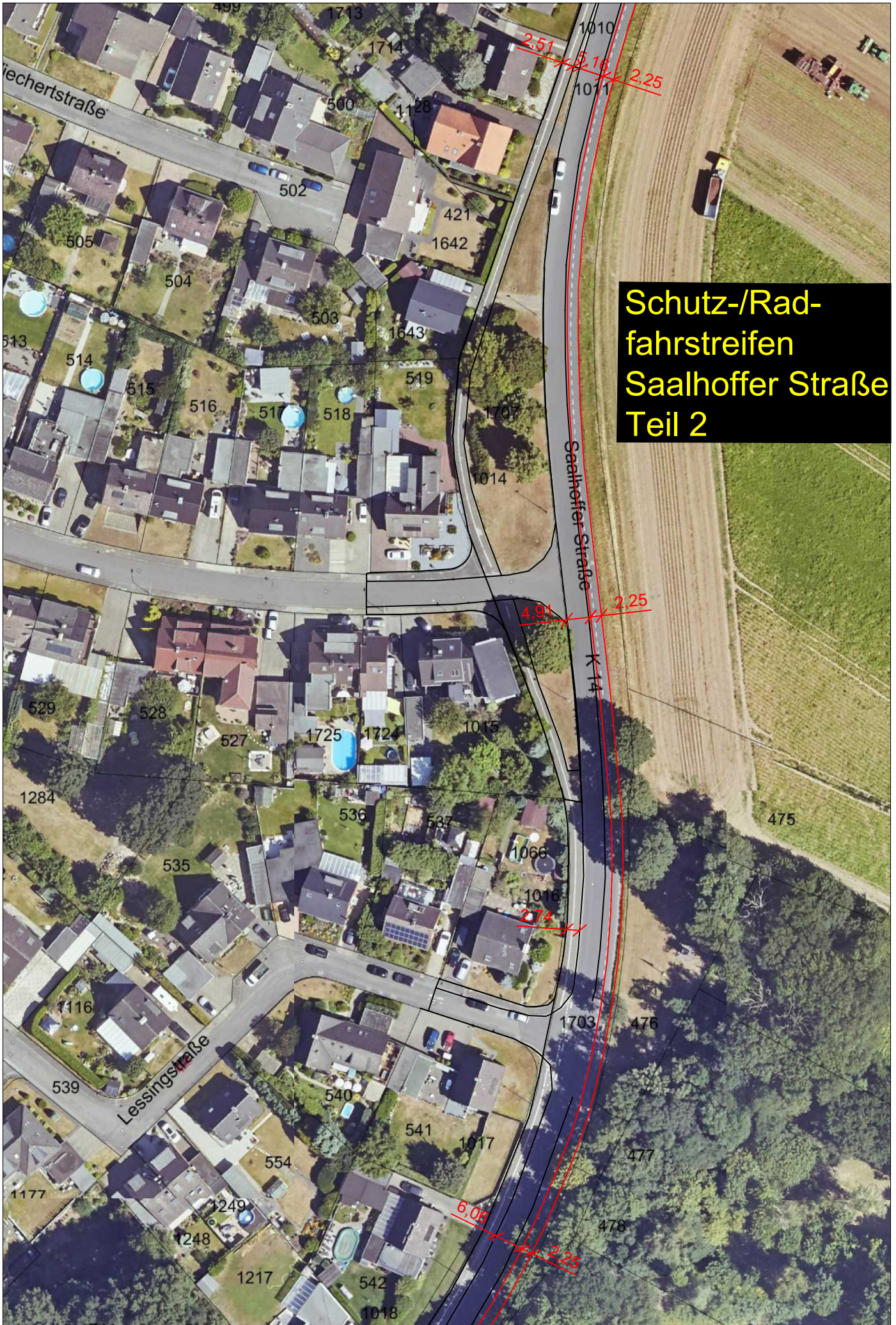


Schutz-/Radfahrstreifen Saalhofer Straße Teil 1

Schutzstreifen
rot markiert

Nördliches Ende
Radfahrstreifen





**Schutz-/Rad-
fahrstreifen
Saalhofer Straße
Teil 2**

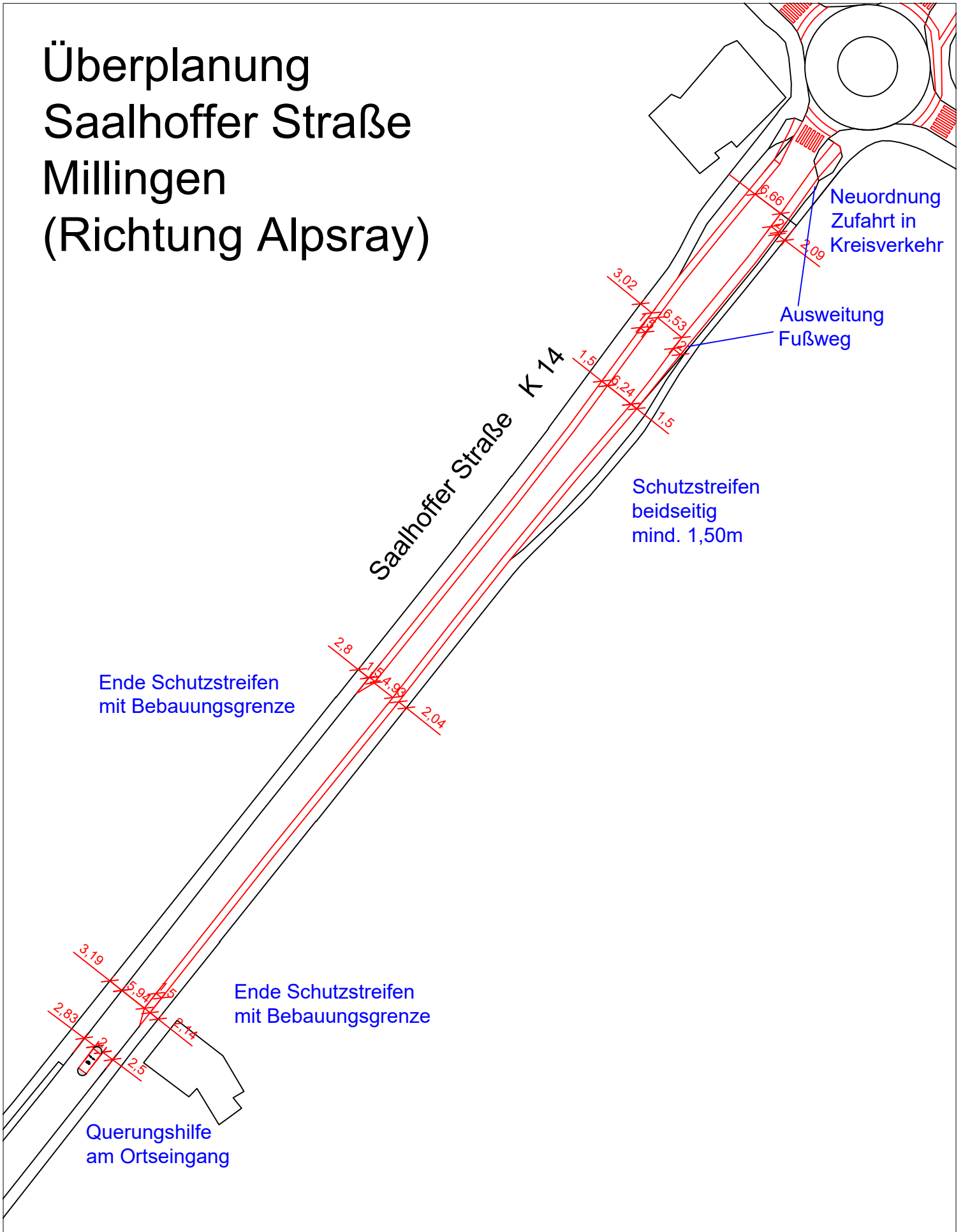
Schutz-/Radfahrstreifen Saalhofer Straße Teil 3

Südliches Ende
Radfahrstreifen

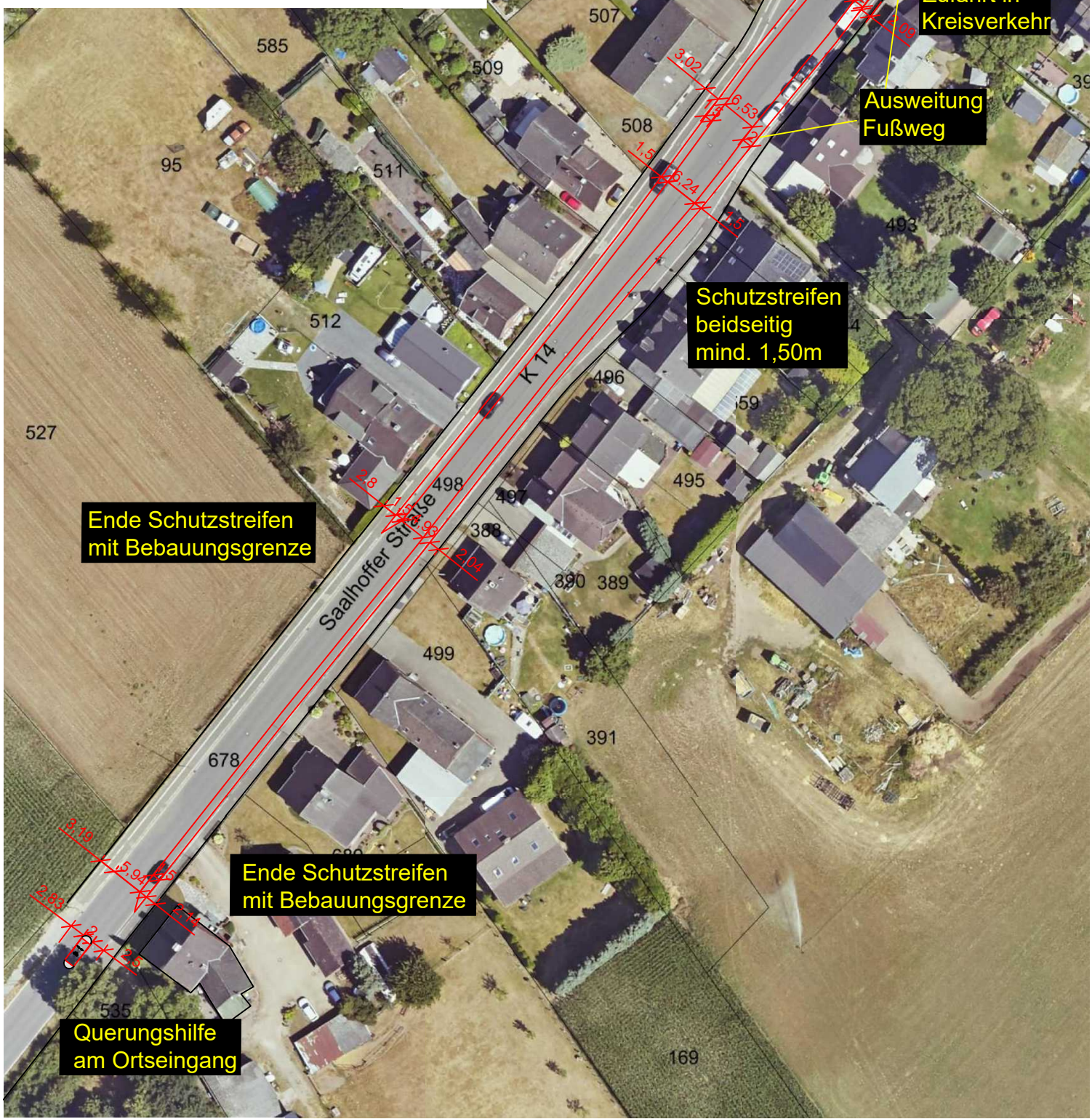
Schutzstreifen
rot markiert



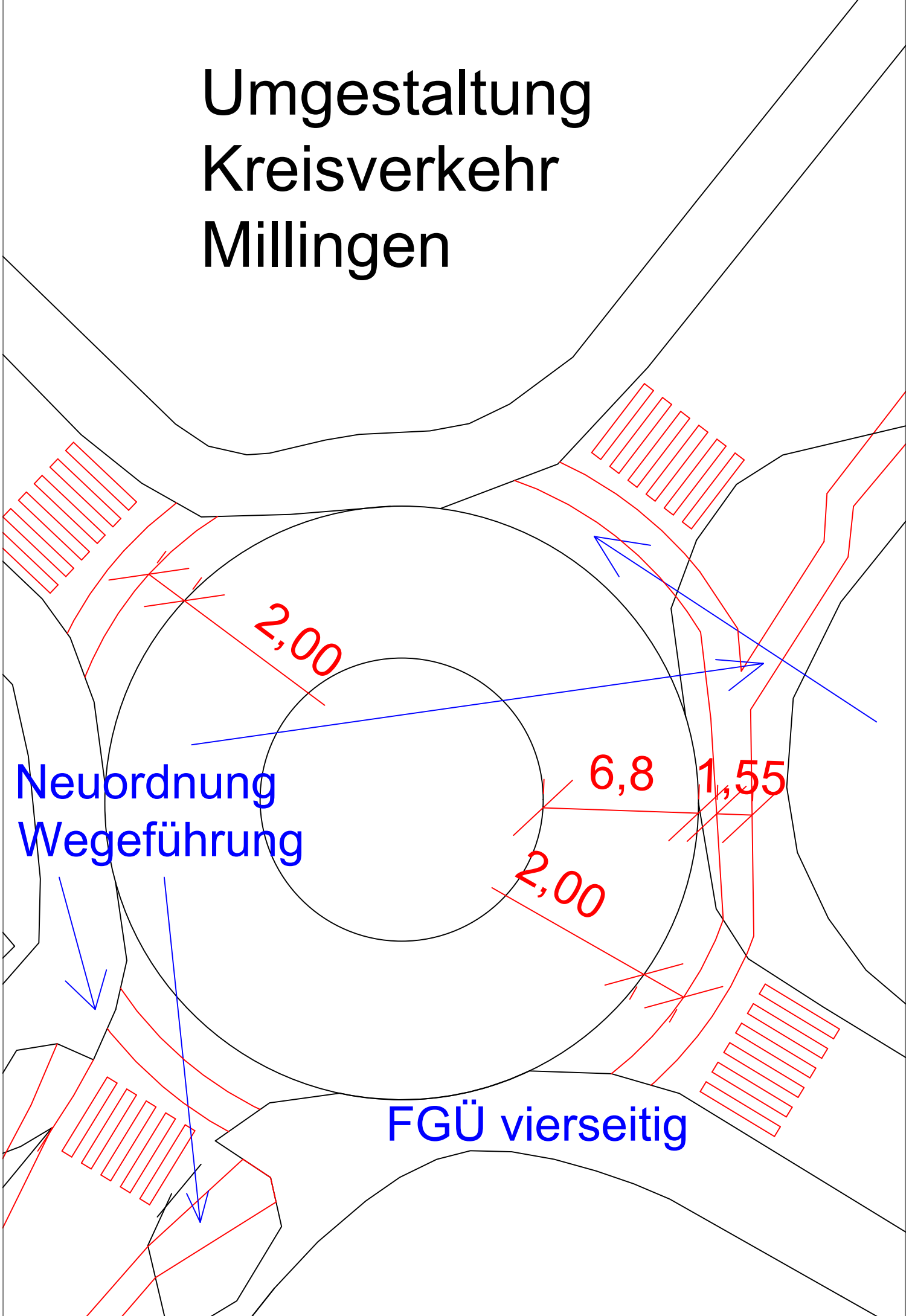
Überplanung Saalhofer Straße Millingen (Richtung Alpsray)



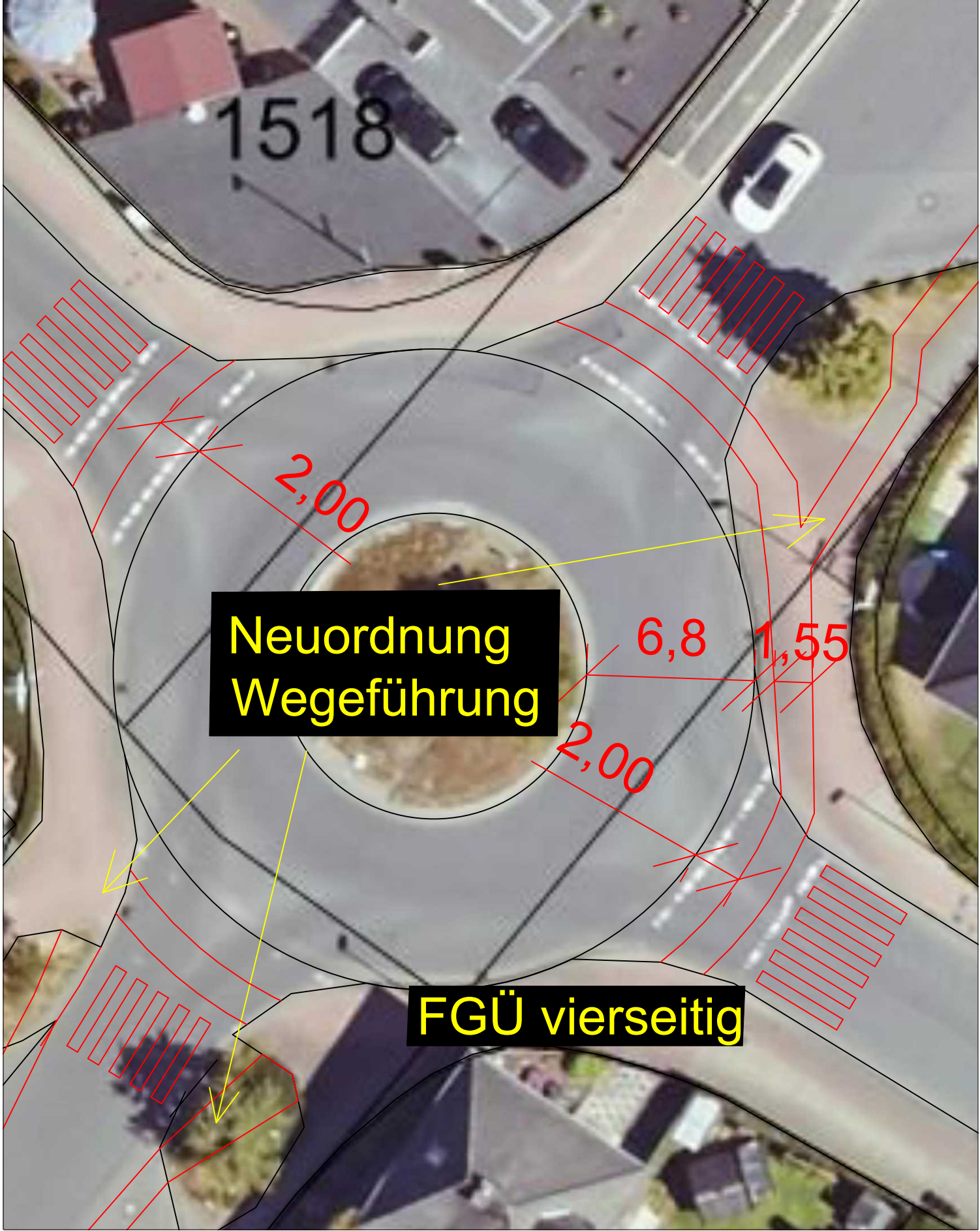
Überplanung Saalhofer Straße Millingen (Richtung Alpsray)



Umgestaltung Kreisverkehr Millingen

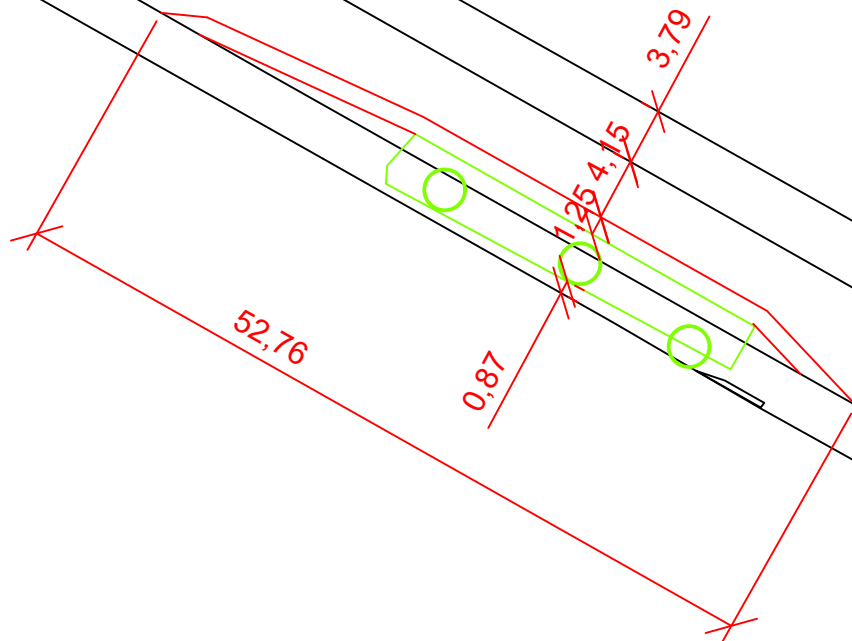


Umgestaltung Kreisverkehr Millingen

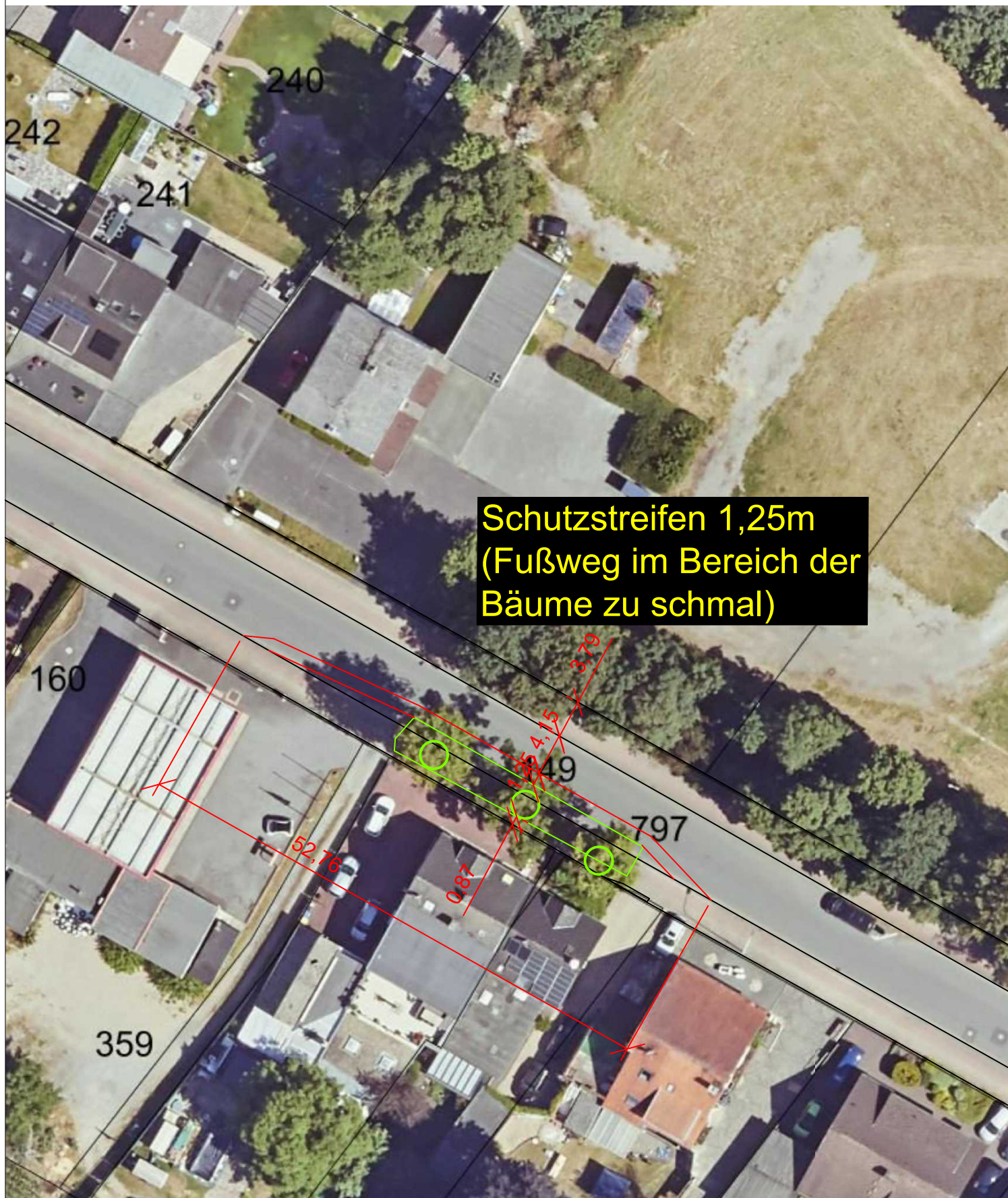


Überplanung Alpener Str. Ri. Rheinberg Höhe Bushaltestelle Steinfabrik

Schutzstreifen 1,25m
(Fußweg im Bereich der
Bäume zu schmal)



Überplanung Alpener Str. Ri. Rheinberg Höhe Bushaltestelle Steinfabrik



Maßnahmen Alpsray

Alpsrayer Straße

Bordstein absenken

Querung
+ neuer Radweg

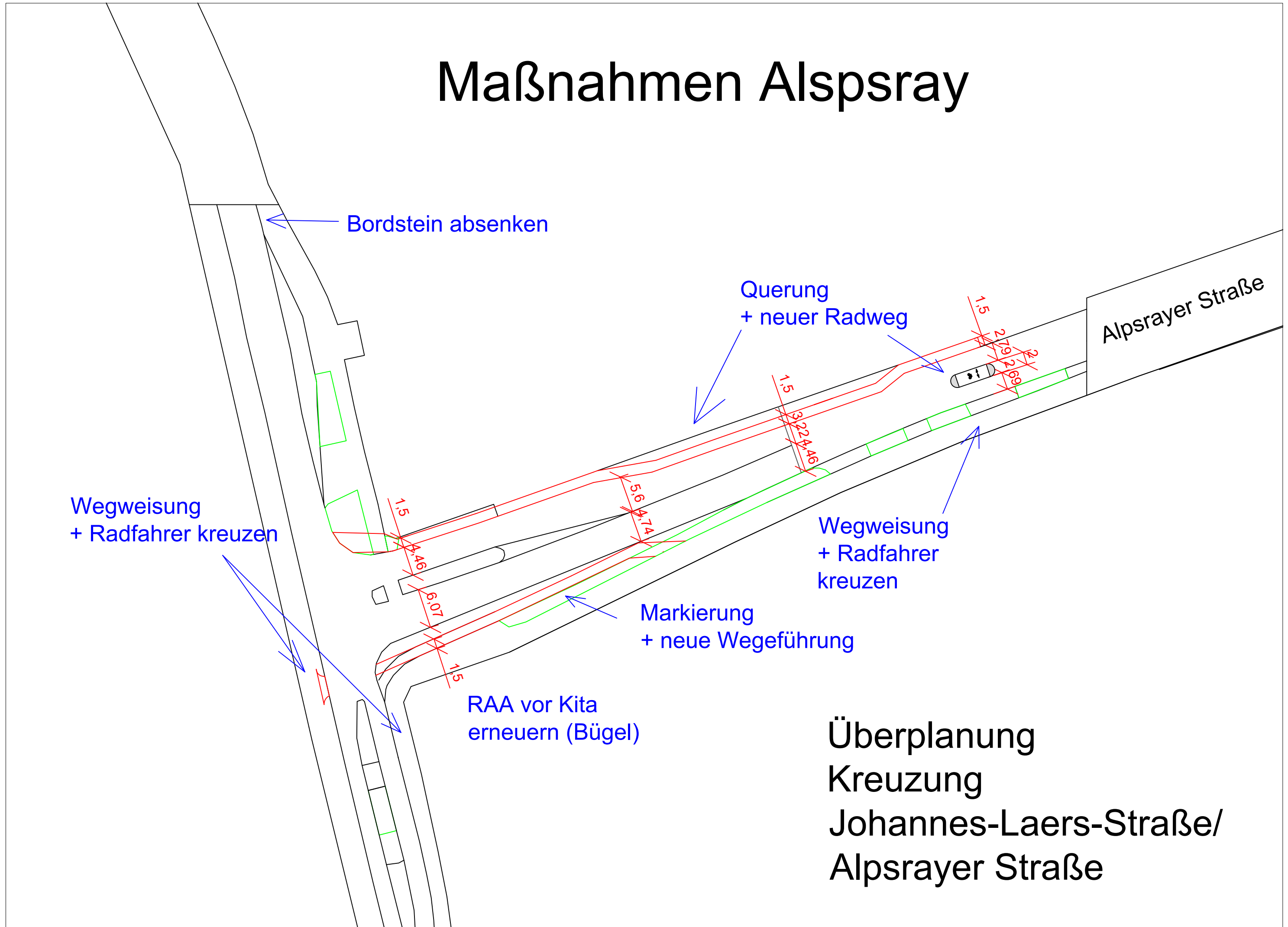
Wegweisung
+ Radfahrer kreuzen

Wegweisung
+ Radfahrer
kreuzen

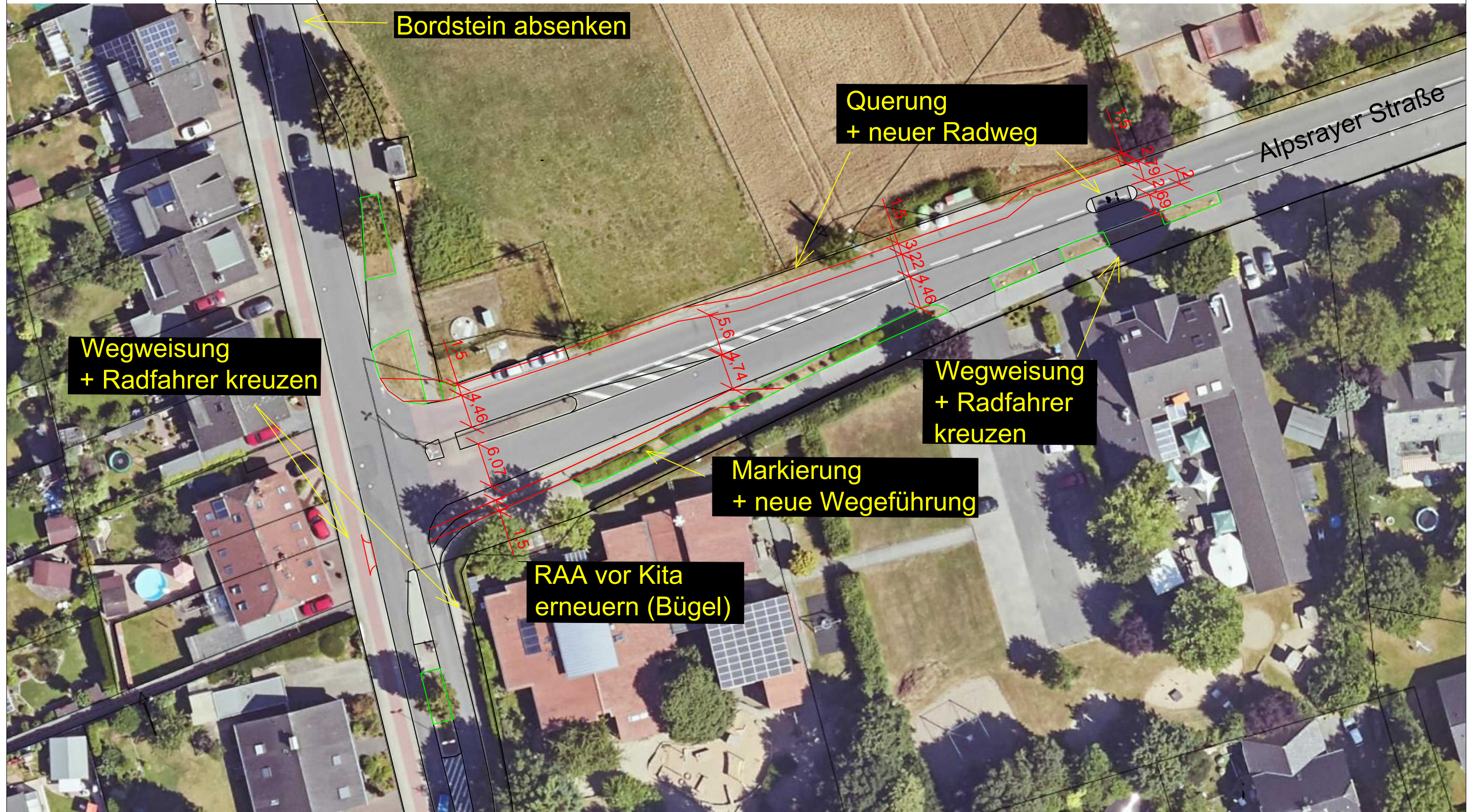
Markierung
+ neue Wegeführung

RAA vor Kita
erneuern (Bügel)

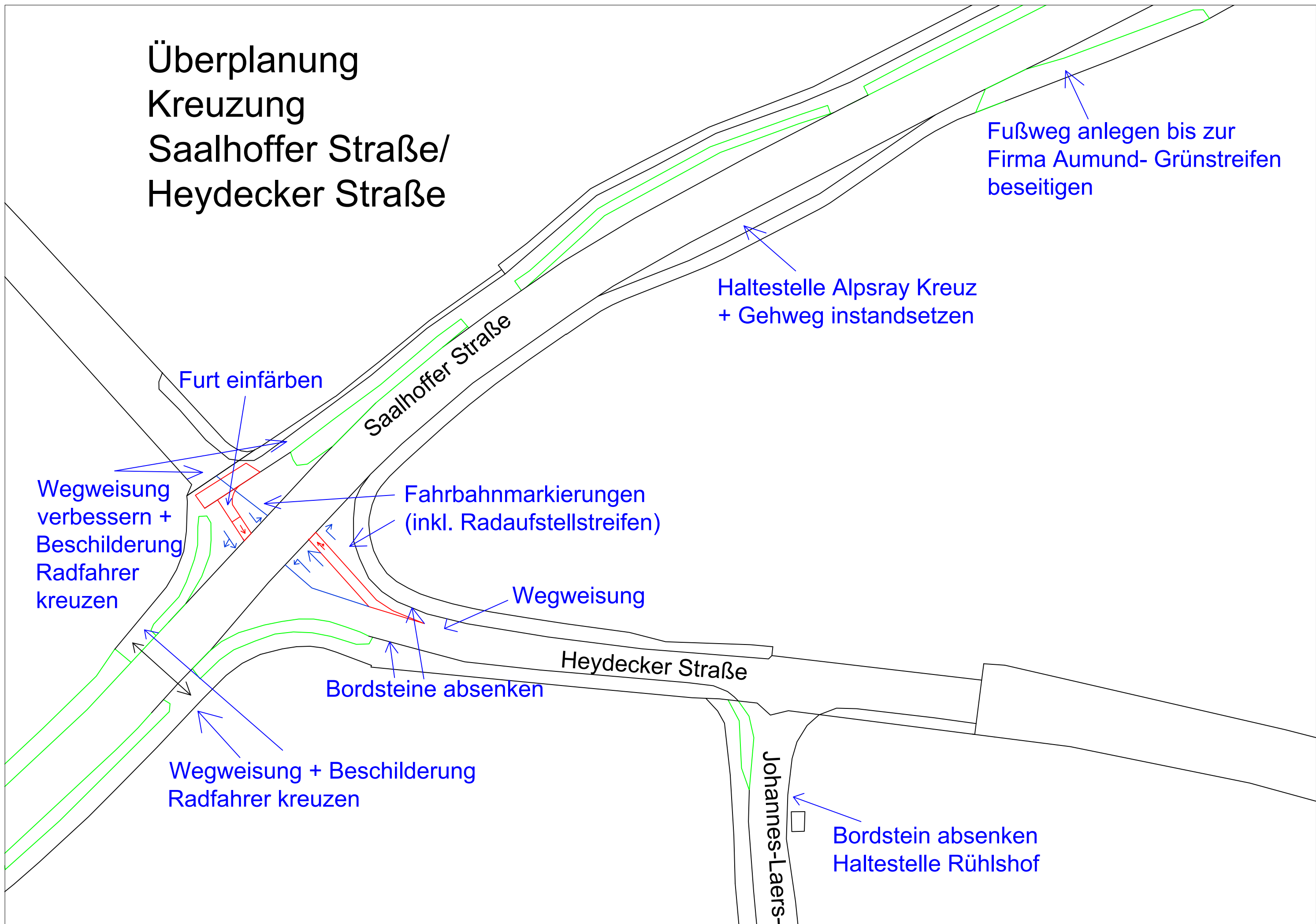
Überplanung
Kreuzung
Johannes-Laers-Straße/
Alpsrayer Straße



Überplanung Kreuzung Johannes-Laers-Straße/ Alpsrayer Straße



Überplanung Kreuzung Saalhofer Straße/ Heydecker Straße



Fußweg anlegen bis zur
Firma Aumund- Grünstreifen
beseitigen

Haltestelle Alpsray Kreuz
+ Gehweg instandsetzen

Furt einfärben

Saalhofer Straße

Wegweisung
verbessern +
Beschilderung
Radfahrer
kreuzen

Fahrbahnmarkierungen
(inkl. Radaufstellstreifen)

Wegweisung

Heydecker Straße

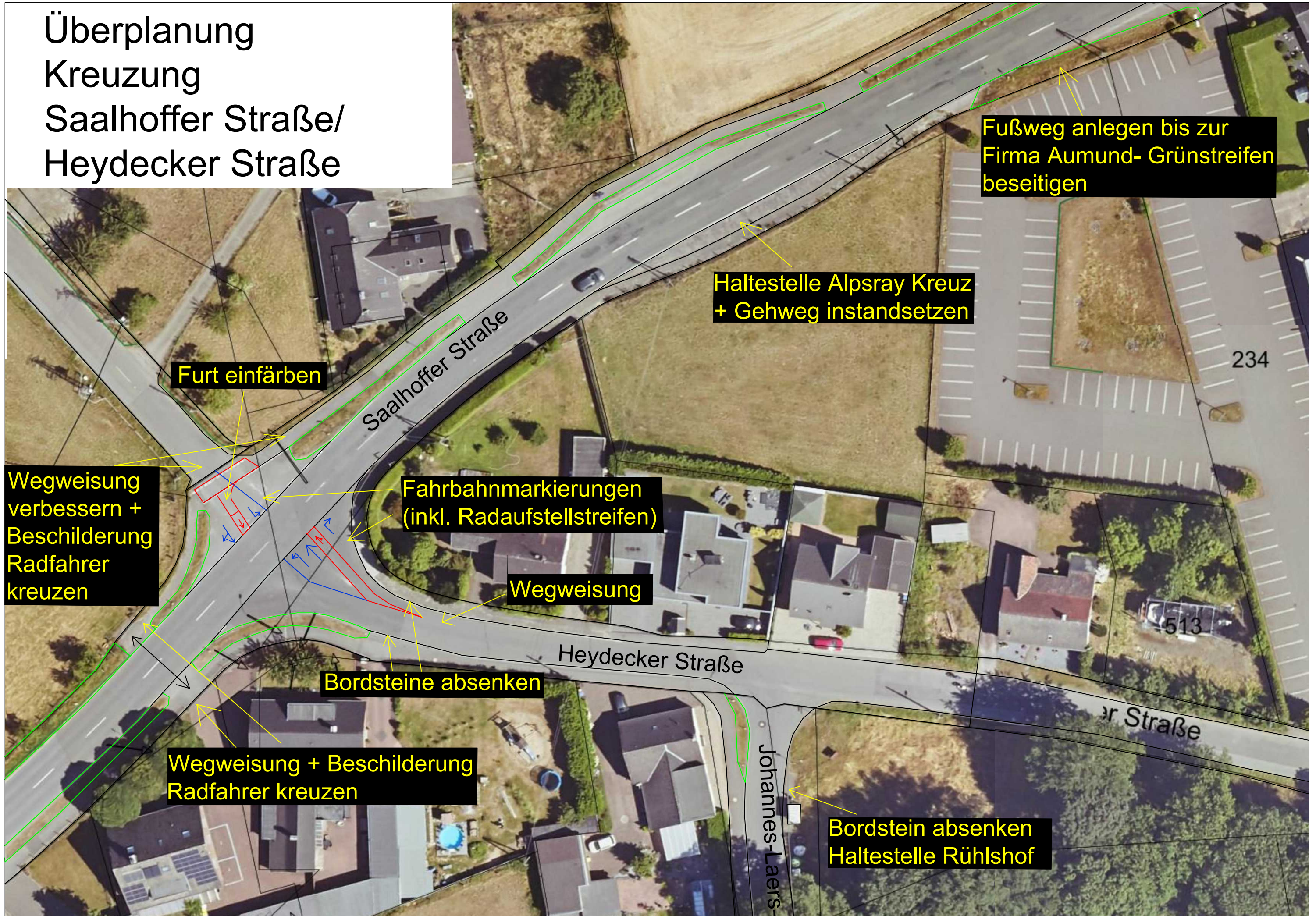
Bordsteine absenken

Wegweisung + Beschilderung
Radfahrer kreuzen

Bordstein absenken
Haltestelle Rühlshof

Johannes-Laers-

Überplanung Kreuzung Saalhoffer Straße/ Heydecker Straße



Fußweg anlegen bis zur
Firma Aumund- Grünstreifen
beseitigen

Haltestelle Alpsray Kreuz
+ Gehweg instandsetzen

Furt einfärben

Wegweisung
verbessern +
Beschilderung
Radfahrer
kreuzen

Fahrbahnmarkierungen
(inkl. Radaufstellstreifen)

Wegweisung

Bordsteine absenken

Wegweisung + Beschilderung
Radfahrer kreuzen

Bordstein absenken
Haltestelle Rühlshof

234

513

Johannes-Laers-

r Straße

Heydecker Straße

Saalhoffer Straße

Maßnahmen Annaberg

Wegweisung
verbessern

Querung verbessern

Oberflächen
sanieren

Annastraße

Wegfall 2 Parkplätze

Alpsrayer Straße

Schutzstreifen anlegen
zwischen Ortseingang
und Schützenstraße
(Südseite)

Ausbau Querung zu FGÜ

Neue Querung für
Radfahrer in
Höhe Tekkenhof

Schutzstreifen anlegen
zwischen Römerstraße 84
und der Einmündungen
An den Stationen (Westseite)

Römerstraße

Schützenstraße

Großmarkt

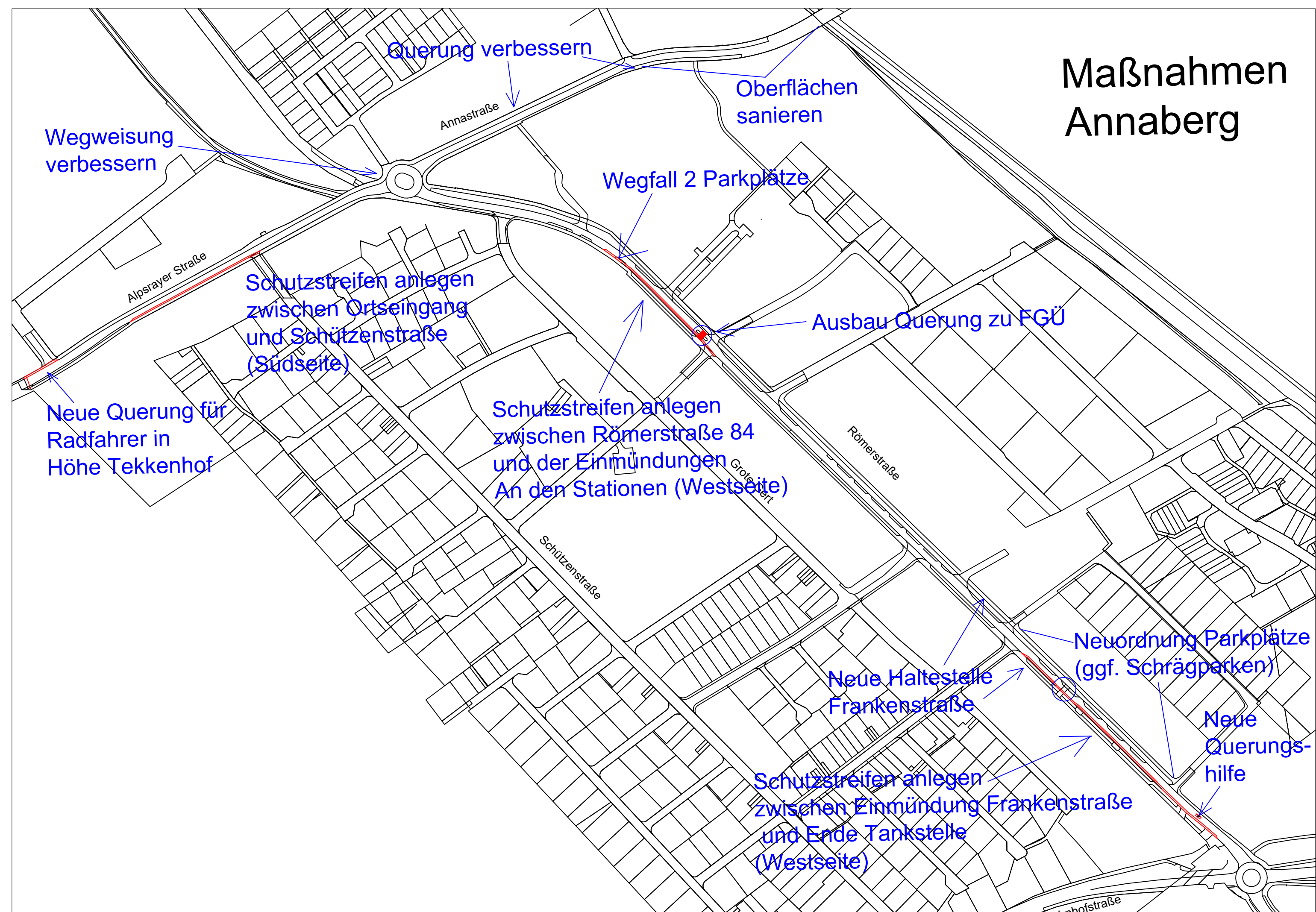
Neuordnung Parkplätze
(ggf. Schrägparken)

Neue Haltestelle
Frankenstraße

Schutzstreifen anlegen
zwischen Einmündung Frankenstraße
und Ende Tankstelle
(Westseite)

Neue
Querungs-
hilfe

Bahnhofstraße



Maßnahmen Annaberg



Wegweisung verbessern

Querung verbessern

Oberflächen sanieren

Wegfall Parkplätze

Ausbau Querung zu FGÜ

Schutzstreifen zw. Ortseingang und Schützenstraße (Südseite)

Schutzstreifen zw. Römerstr. 84 und An den Stationen (Westseite)

Neue Querung in Höhe Tekkenhof

Neue Haltestelle Frankenstraße

Neuordnung Parkplätze (ggf. Schrägparken)

Neue Querungshilfe


Schutzstreifen zw. Frankenstraße und Tankstelle (Westseite)

Grote Gert

hostraße

Schutzstreifen Römerstraße Nord

Ausbau Querung
zu FGÜ

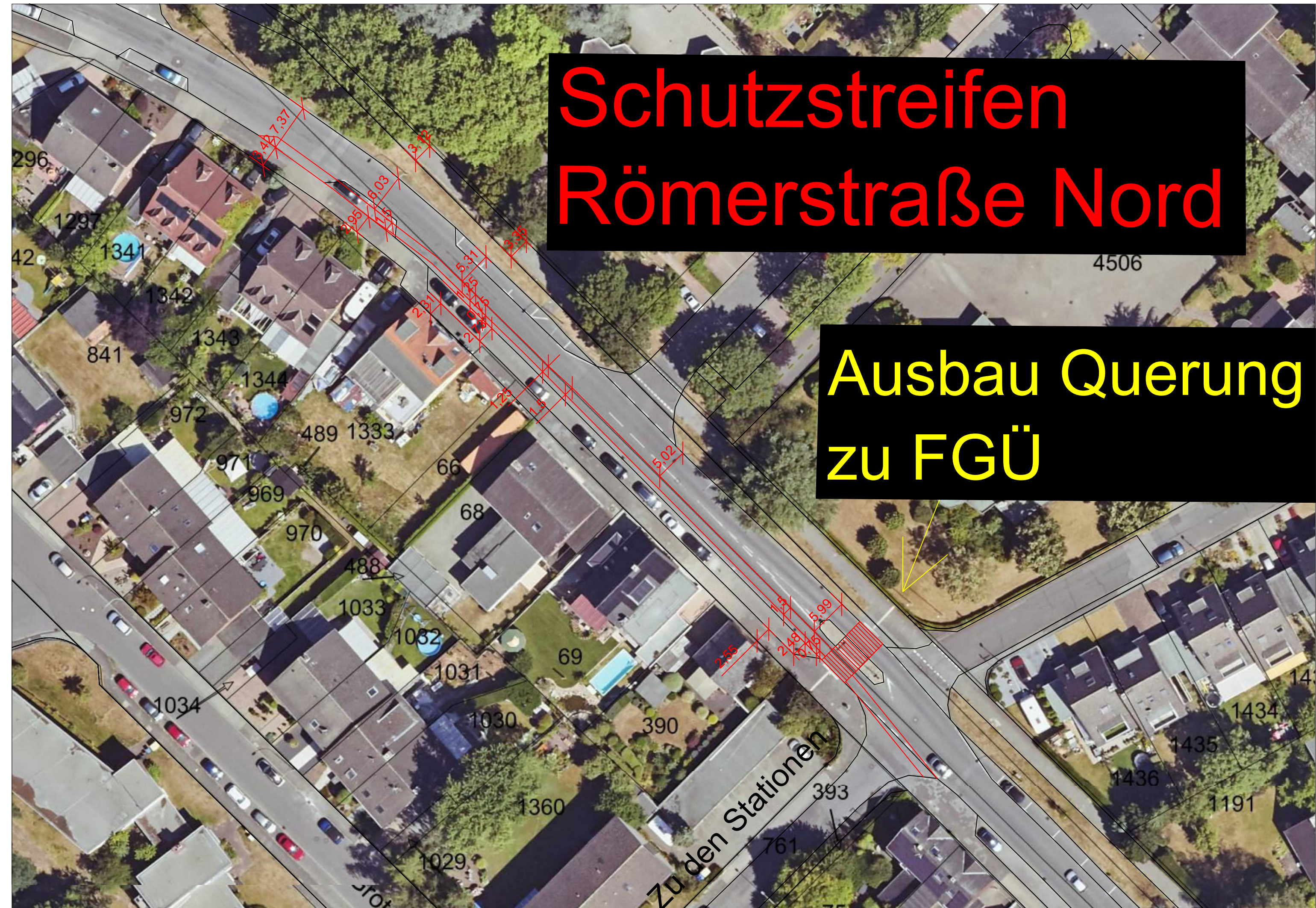


Zu den Stationen



Schutzstreifen Römerstraße Nord

Ausbau Querung zu FGÜ



296
1297
42
1341
1342
841
1343
1344
972
489 1333
971
969
970
66
68
488
1033
1032
69
1031
1030
390
1034
1360
1029

4506

Zu den Stationen

14

1434

1435

1436

1191

393

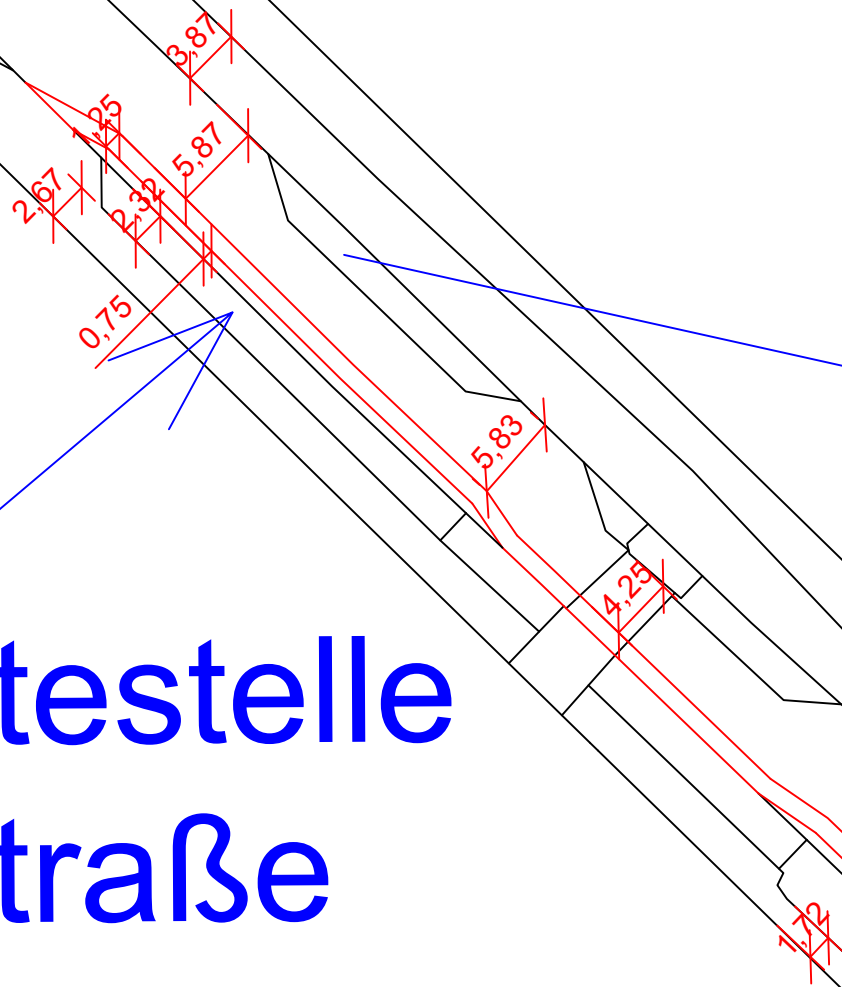
761

Schutzstreifen Römerstraße Süd- 1

Frankenstraße

Neuordnung
Parkplätze
Ostseite

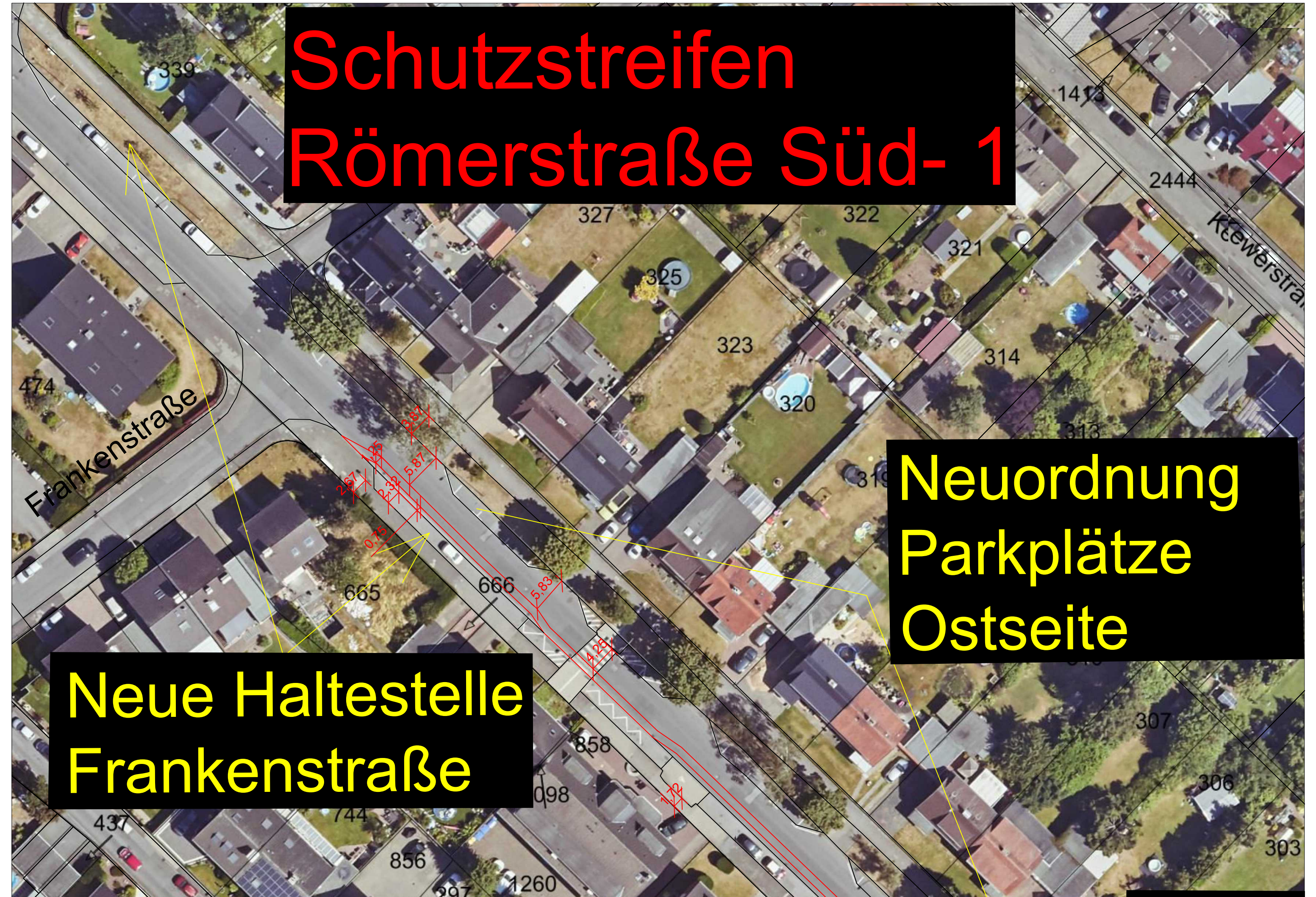
Neue Haltestelle
Frankenstraße



Schutzstreifen Römerstraße Süd- 1

Neuordnung
Parkplätze
Ostseite

Neue Haltestelle
Frankenstraße



Schutzstreifen Römerstraße Süd- 2

Querungshilfe
Fußgänger

Wegweisung
ändern Richtung
Innenstadt

Kewerstraße



Schutzstreifen Römerstraße Süd- 2

Wegweisung
ändern Richtung
Innenstadt

Querungshilfe
Fußgänger



Schutzstreifen Alpsrayer Straße

Alpsrayer Straße

Schützenstraße

3.41
4.55
1.45
2.46

4.73
1.28

5.73
3.33



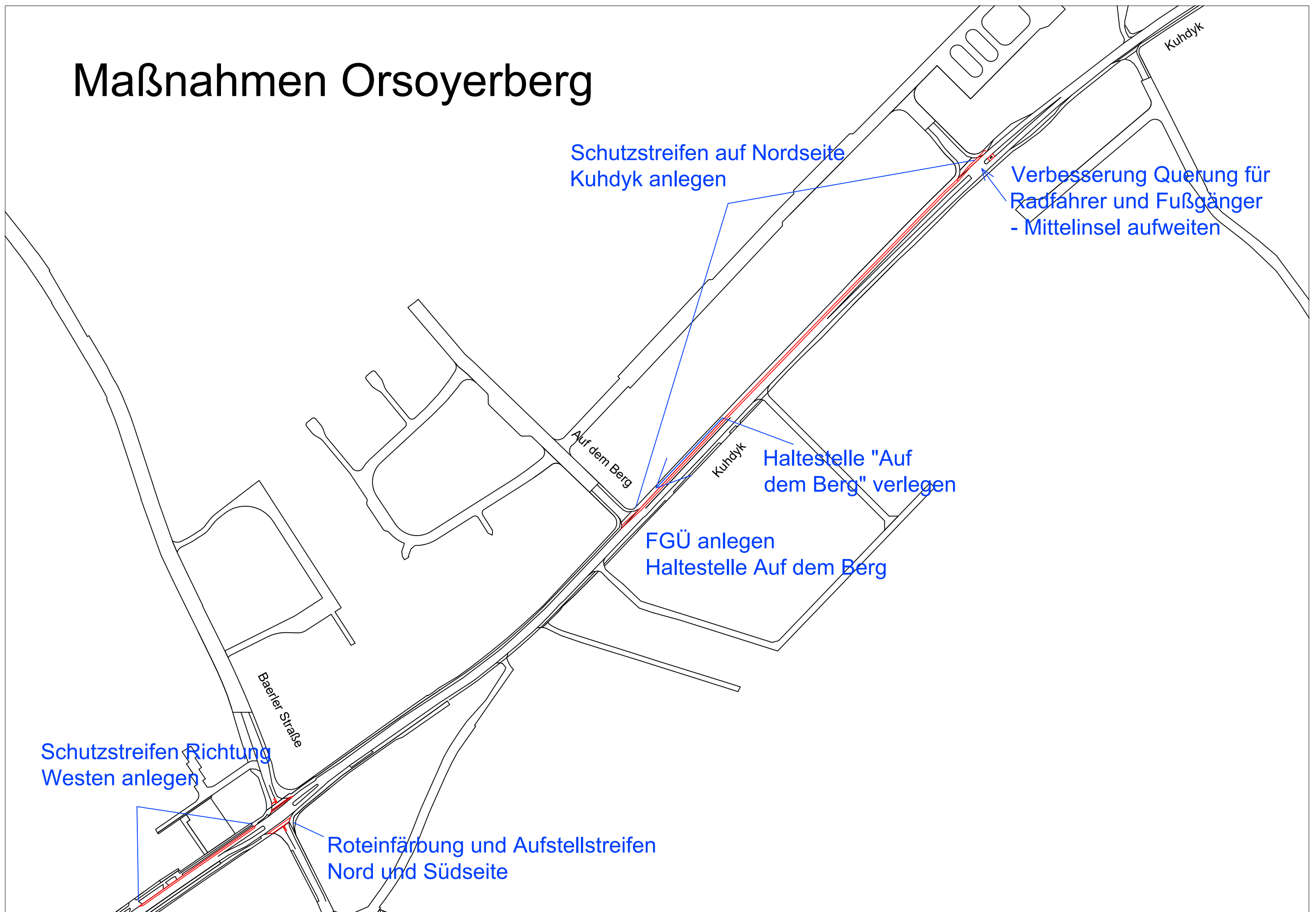
Schutzstreifen Alpsrayer Straße

Alpsrayer Straße

Schützenstraße



Maßnahmen Orsoyerberg



Schutzstreifen auf Nordseite
Kuhdyk anlegen

Verbesserung Querung für
Radfahrer und Fußgänger
- Mittelinsel aufweiten

Haltestelle "Auf
dem Berg" verlegen

FGÜ anlegen
Haltestelle Auf dem Berg

Schutzstreifen Richtung
Westen anlegen

Roteinfärbung und Aufstellstreifen
Nord und Südseite

Maßnahmen Orsoyerberg

Schutzstreifen auf Nordseite
Kuhdyk anlegen

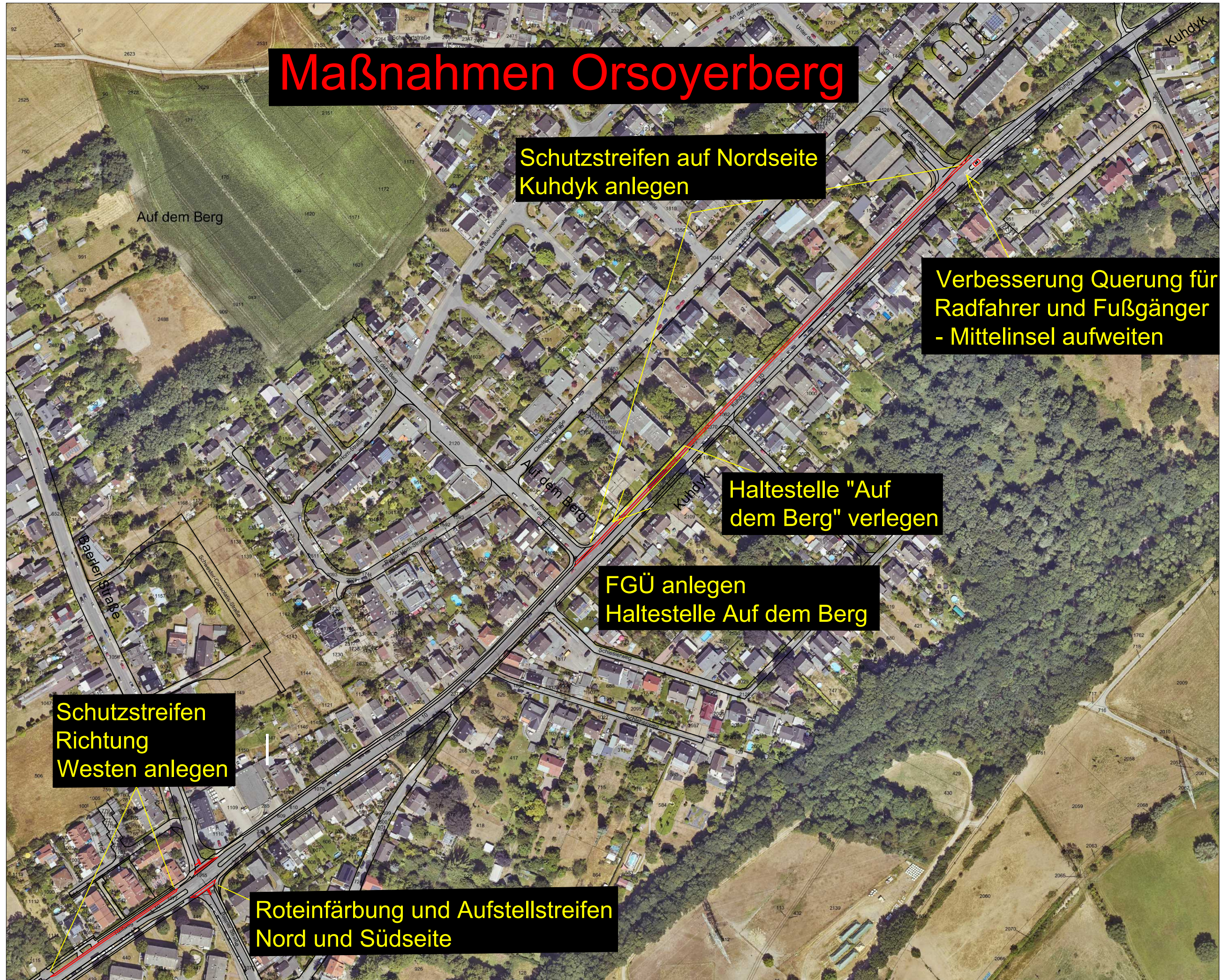
Verbesserung Querung für
Radfahrer und Fußgänger
- Mittelinsel aufweiten

Haltestelle "Auf
dem Berg" verlegen

FGÜ anlegen
Haltestelle Auf dem Berg

Schutzstreifen
Richtung
Westen anlegen

Roteinfärbung und Aufstellstreifen
Nord und Südseite



Umgestaltung Kreuzung Schwarzer Adler

Aufhebung
Führung im
Seitenraum

Piktogramm-
kette

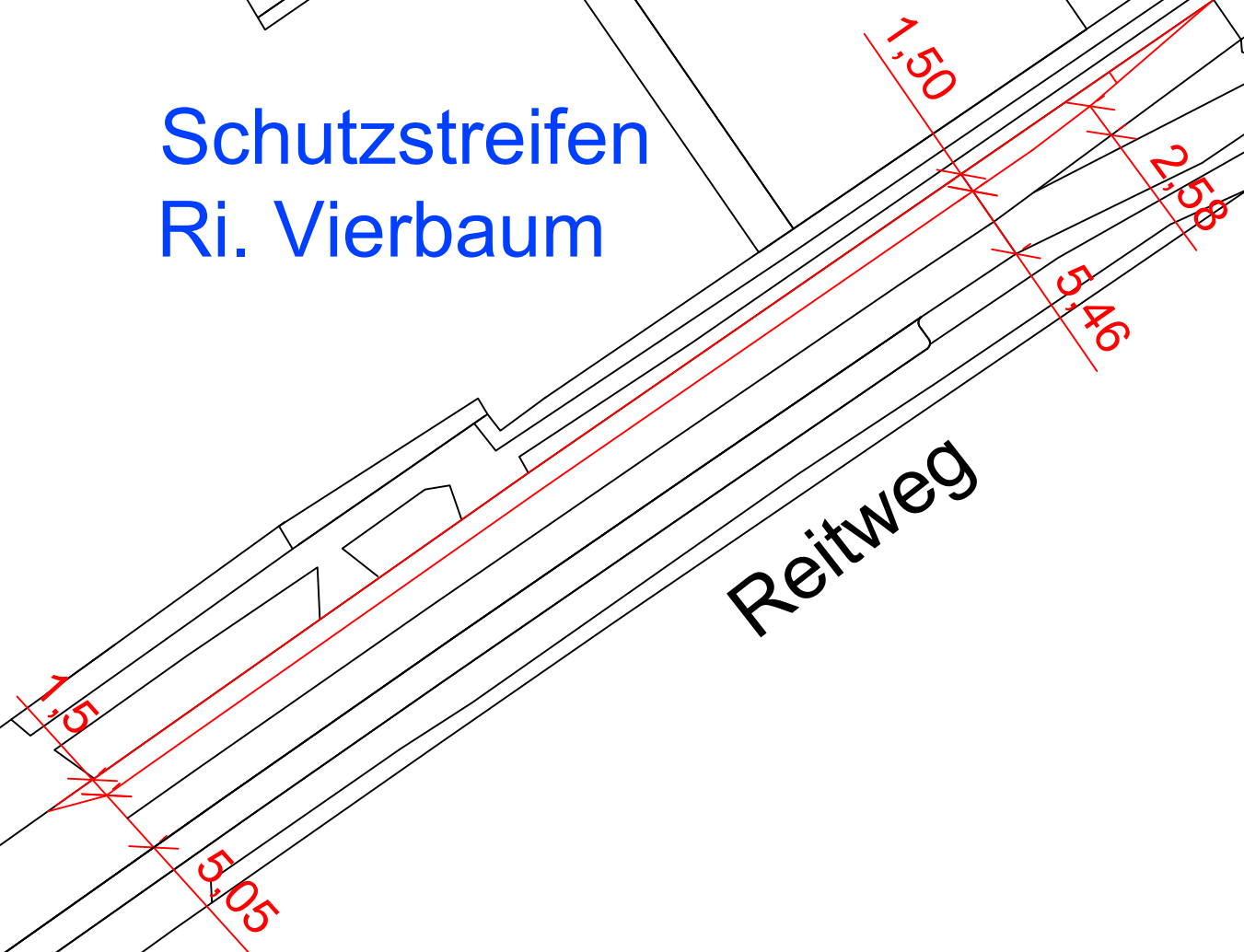
Aufstellfläche für
Linkabbiegende

Schutzstreifen
Ri. Vierbaum

Furten
rot markieren

Reitweg

Baerler Straße



Umgestaltung Kreuzung Kuhdyk/Unter dem Berg



Unter dem Berg

Schutzstreifen
Ri. Vierbaum

Kuhdyk

Querung für
Radfahrer +
Fußgänger
verbessern

1.5

0.9

0.7

5.5

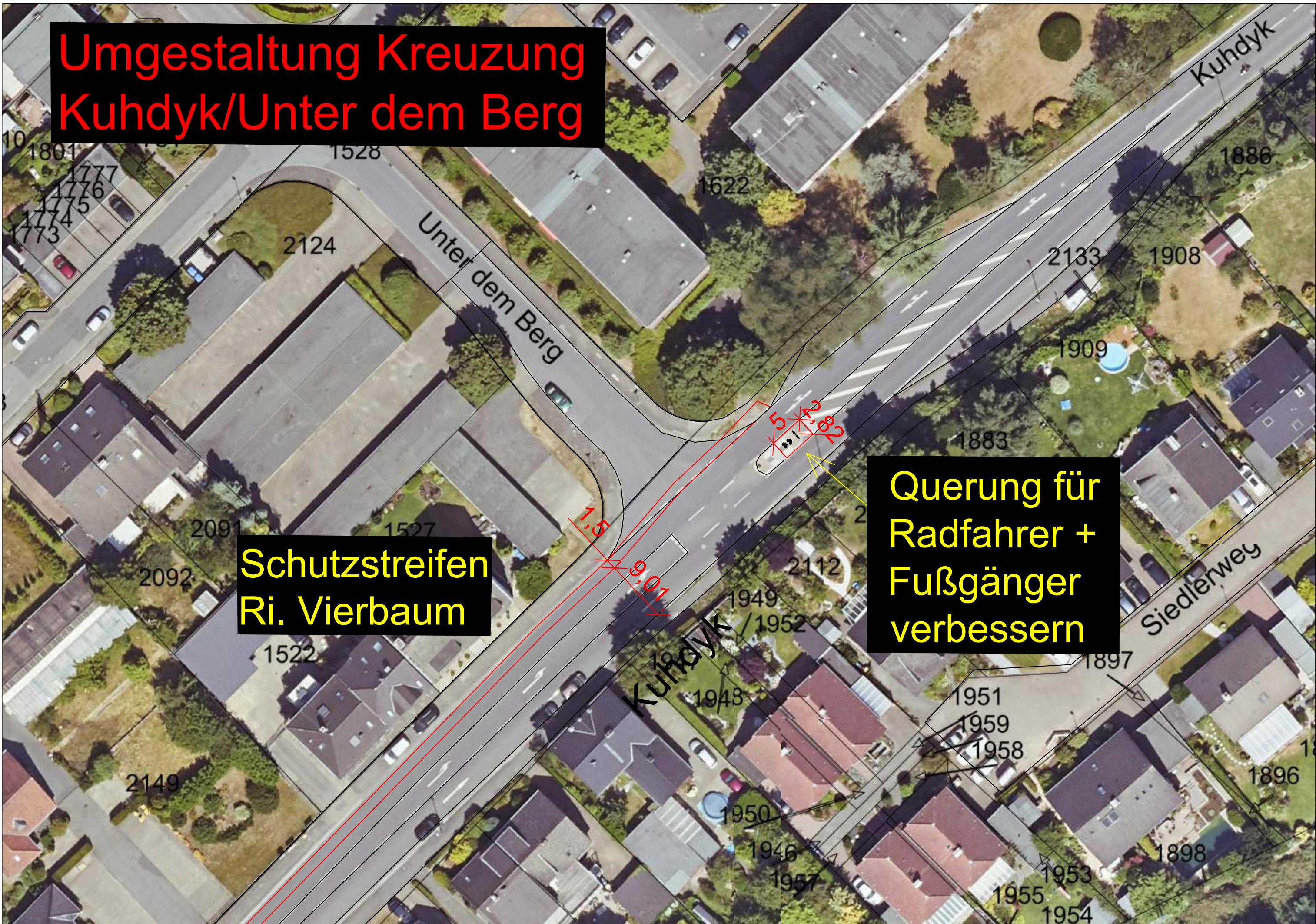
1.2

2.8

Umgestaltung Kreuzung Kuhdyk/Unter dem Berg

Schutzstreifen
Ri. Vierbaum

Querung für
Radfahrer +
Fußgänger
verbessern

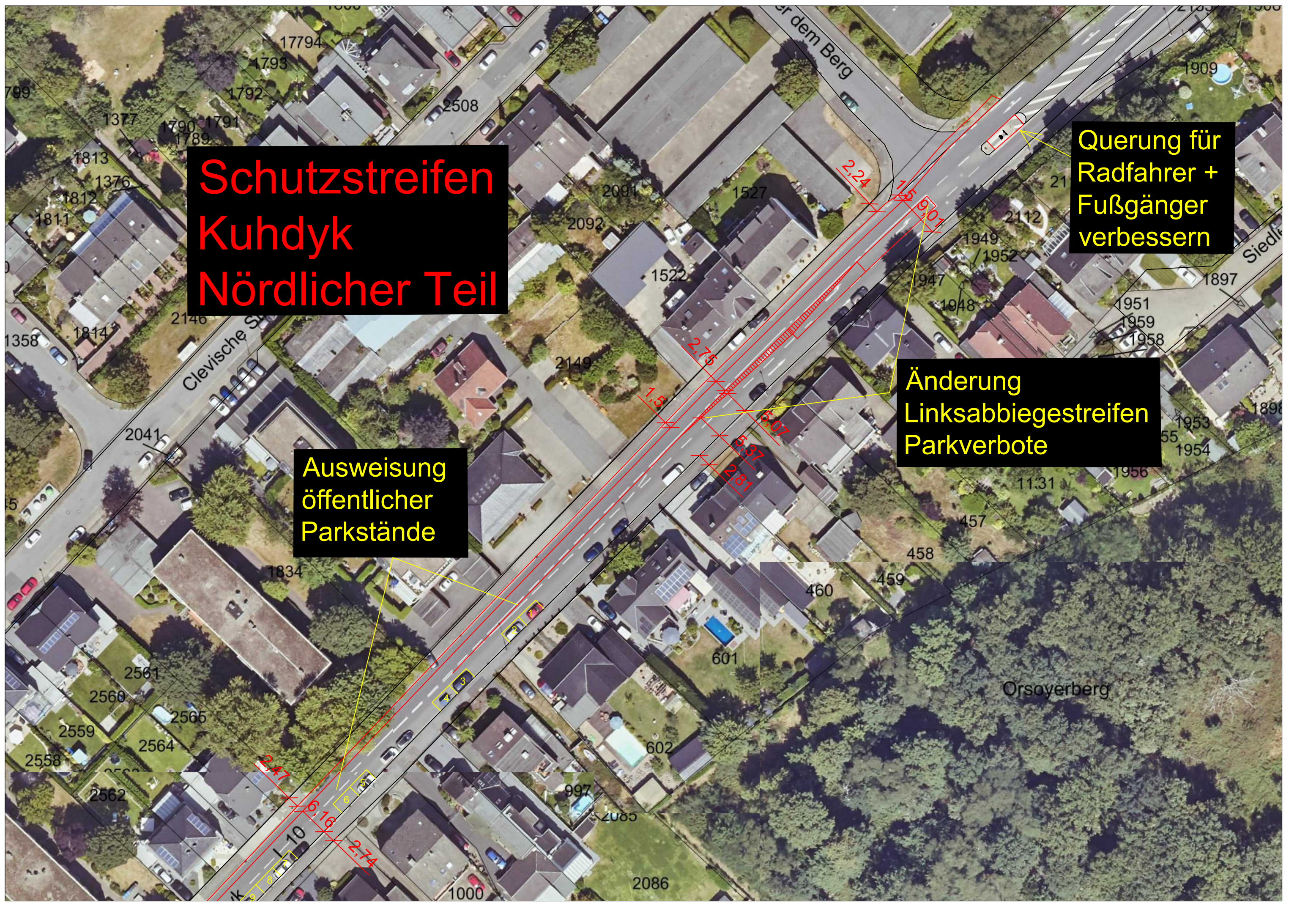


**Schutzstreifen
Kuhdyk
Nördlicher Teil**

**Querung für
Radfahrer +
Fußgänger
verbessern**

**Änderung
Linksabbiegestreifen
Parkverbote**

**Ausweisung
öffentlicher
Parkstände**



Maßnahmen Orsoy

Verkehrslenkung
Schwerlastverkehr
um Ortskern herum

Parkverbot Westseite
Hafendamm/Egerstraße

Fahrradstraße
Egerstraße/
Hafendamm

Einbahnstraßenregelung
Egerstraße/Seilerbahn

Schutzstreifen
Rheinberger Straße

Knotenpunkt
umgestalten

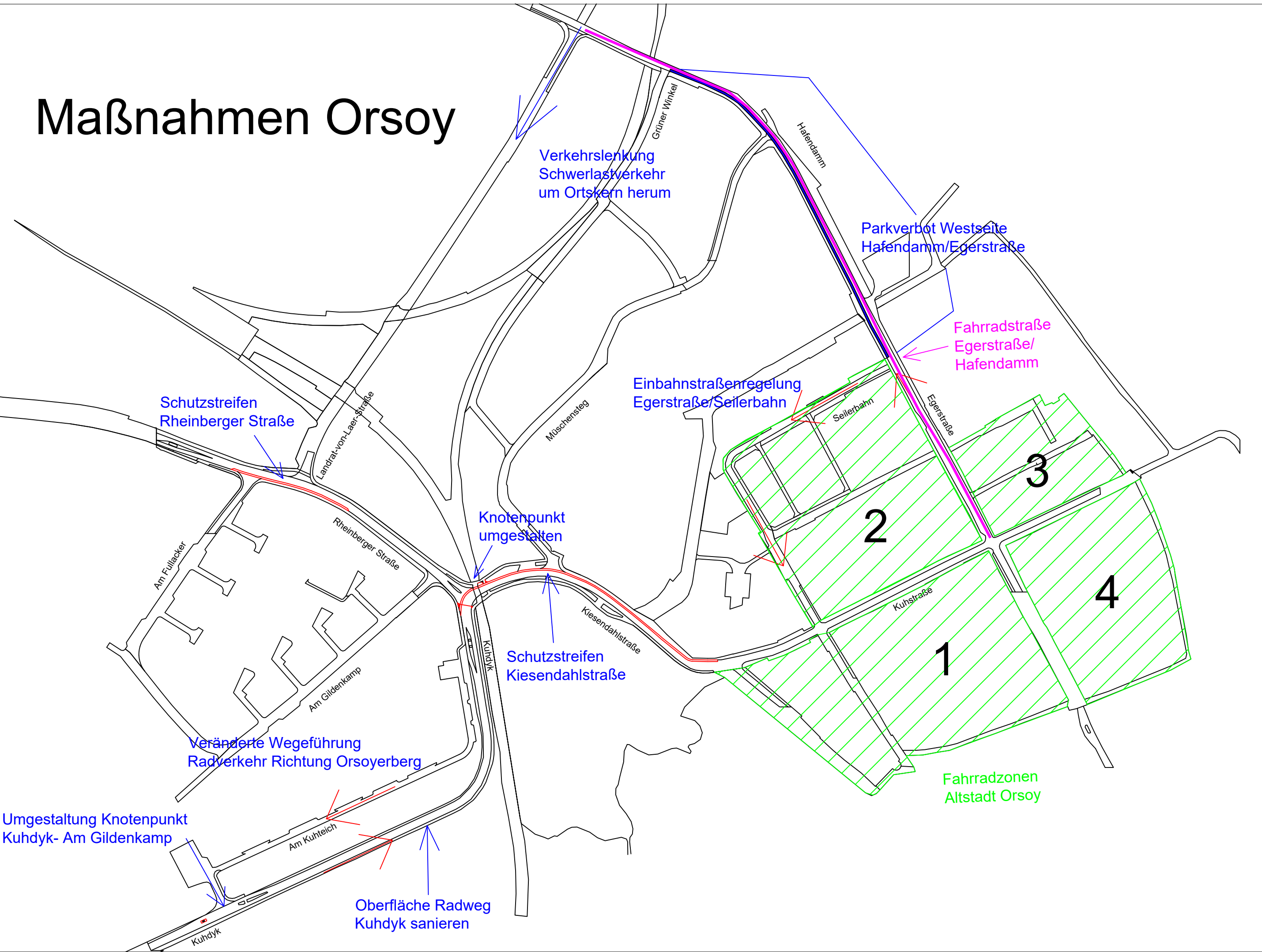
Schutzstreifen
Kiesendahlstraße

Veränderte Wegführung
Radverkehr Richtung Orsoyerberg

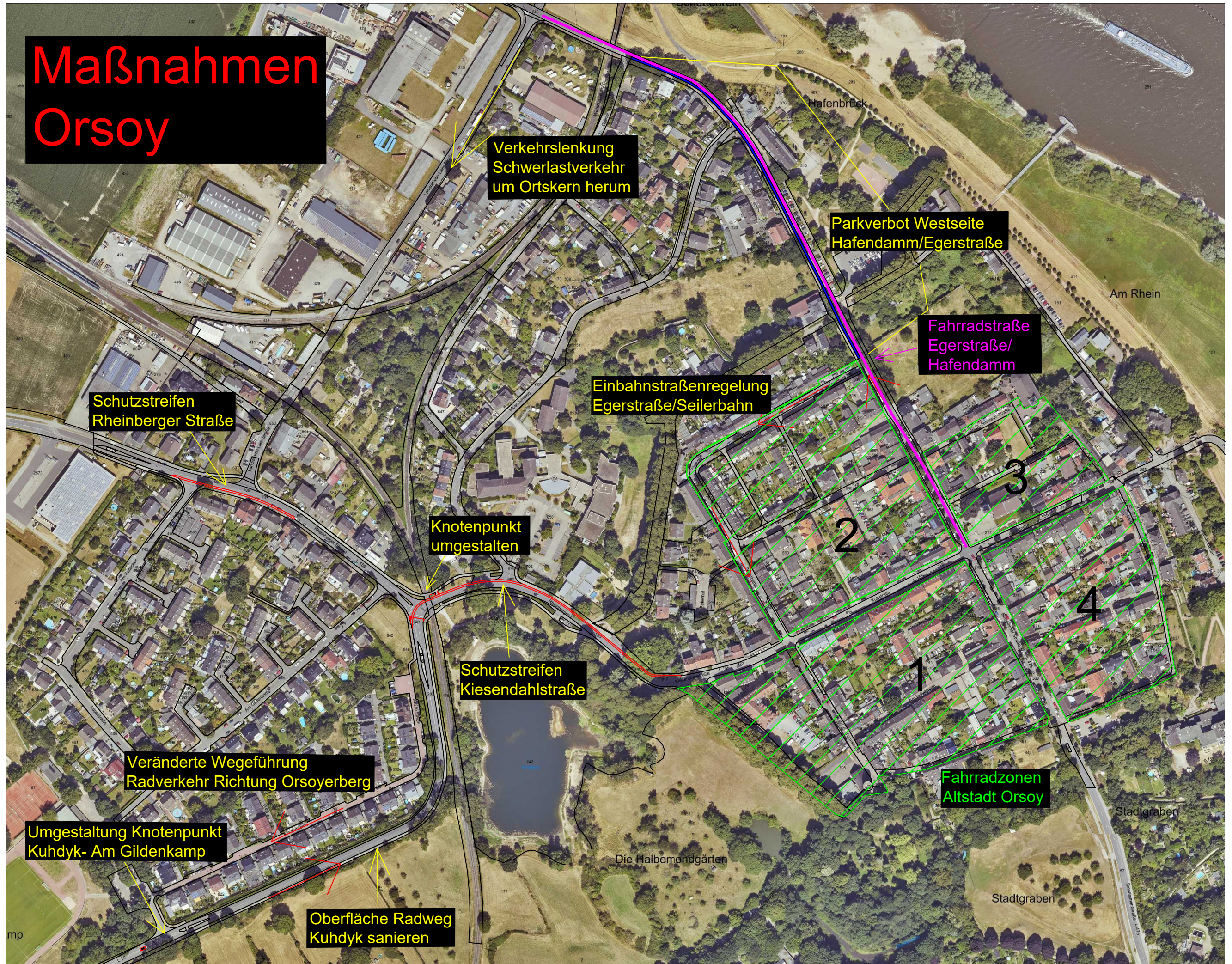
Umgestaltung Knotenpunkt
Kuhdyk- Am Gildenkamp

Oberfläche Radweg
Kuhdyk sanieren

Fahrradzonen
Altstadt Orsoy



Maßnahmen Orsoy



Schutzstreifen Rheinberger Straße

Am Fullacker

Landrat-von-Laer-Straße

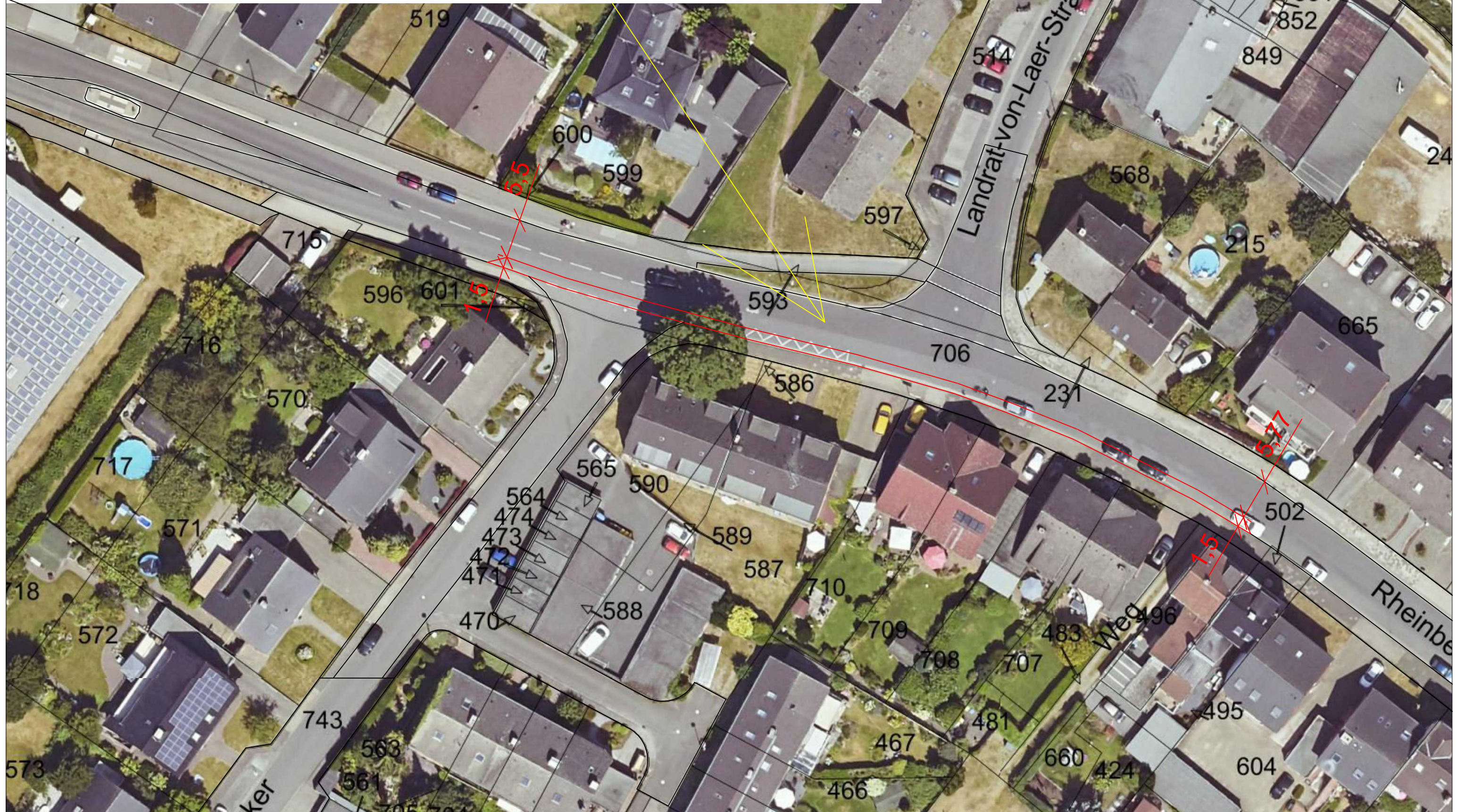
Rheinberger Straße

1.5
5.5

1.5
5.77



Schutzstreifen Rheinberger Straße



**Knotenpunkt
umgestalten**

**Schutzstreifen
Kiesendahlstraße**

Kuhndyk

Kiesendahlstraße

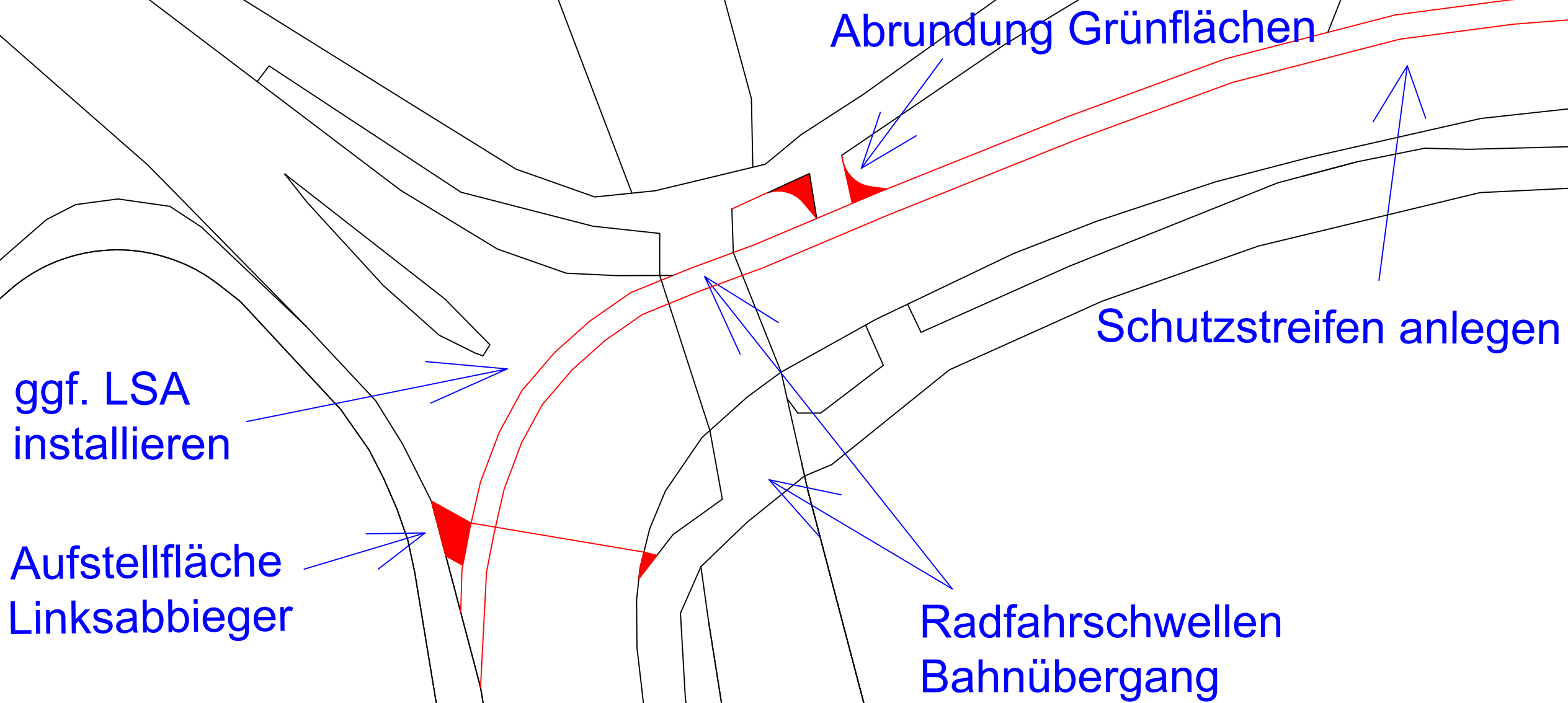


**Knotenpunkt
umgestalten**

**Schutzstreifen
Kiesendahlstraße**



Umgestaltung Kreuzungsbereich Kuhdyk-Rheinberger Str-Kiesendahlstr.



Umgestaltung Kreuzungsbereich Kuhdyk-Rheinberger Str-Kiesendahlstr.

Abrundung Grünflächen

Schutzstreifen anlegen

ggf. LSA
installieren

Aufstellfläche
Linksabbieger

Radfahrschwellen
Bahnübergang

Weg

845

846

77

847

675

671

Maßnahmen Orsoy-Süd

Am Gildenkamp

Veränderte Wegeführung
Radverkehr Richtung Orsoyerberg

Umgestaltung Knotenpunkt
Kuhdyk- Am Gildenkamp

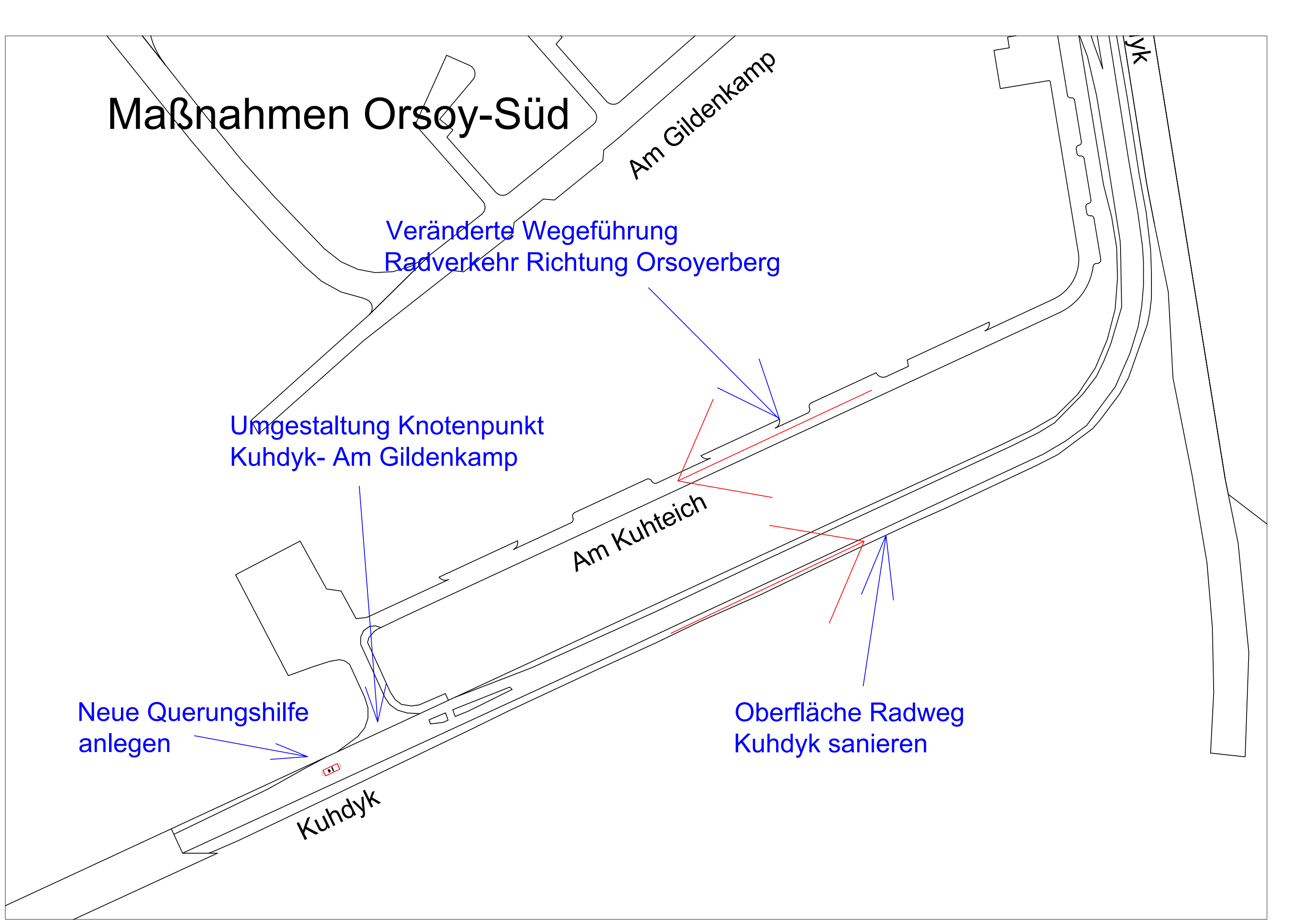
Am Kuhteich

Neue Querungshilfe
anlegen

Oberfläche Radweg
Kuhdyk sanieren

Kuhdyk

JK



Maßnahmen Orsoy-Süd

Veränderte Wegeführung
Radverkehr Richtung Orsoyerberg

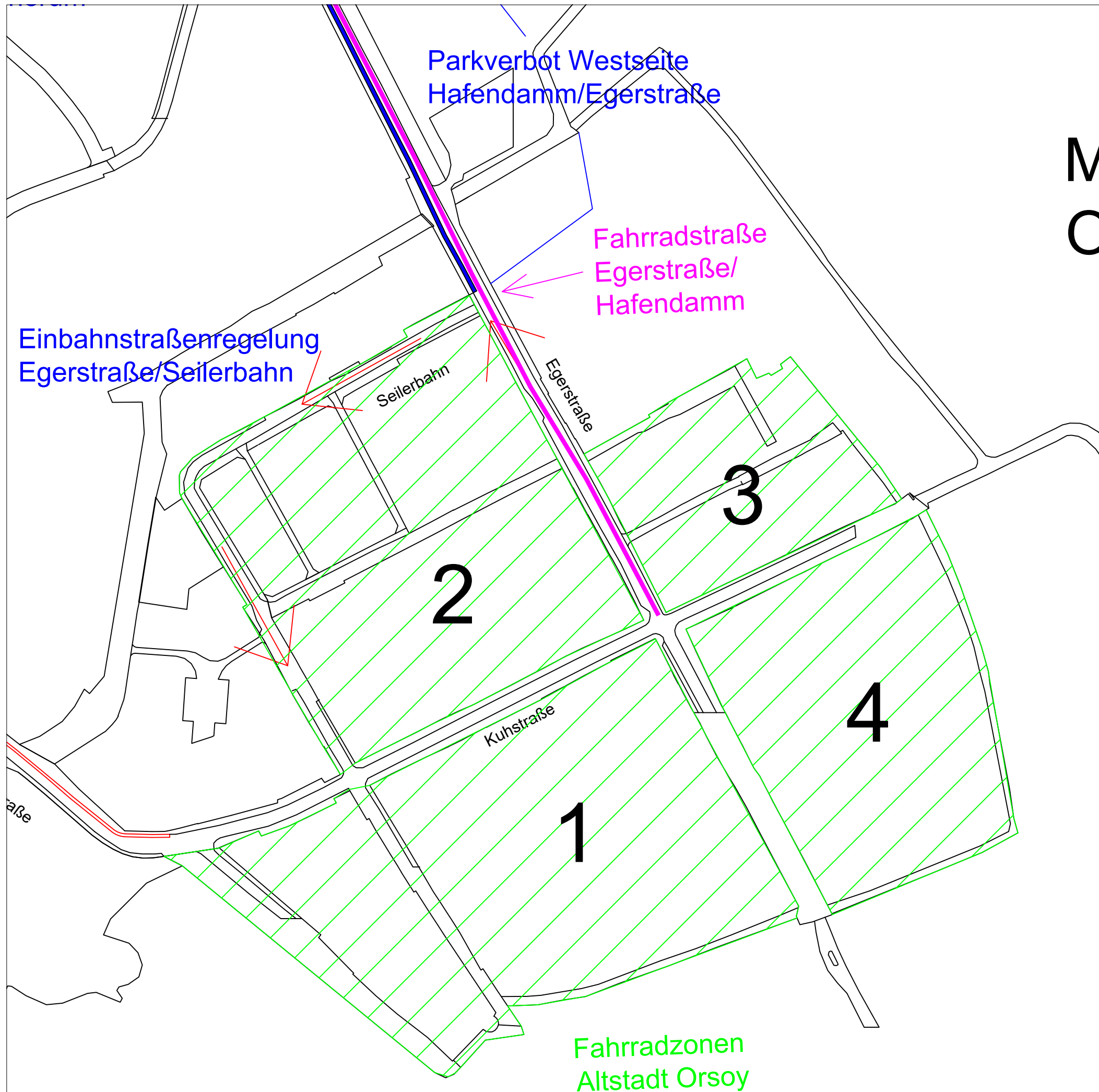
Umgestaltung Knotenpunkt
Kuhdyk- Am Gildenkamp

Neue Querungshilfe
anlegen

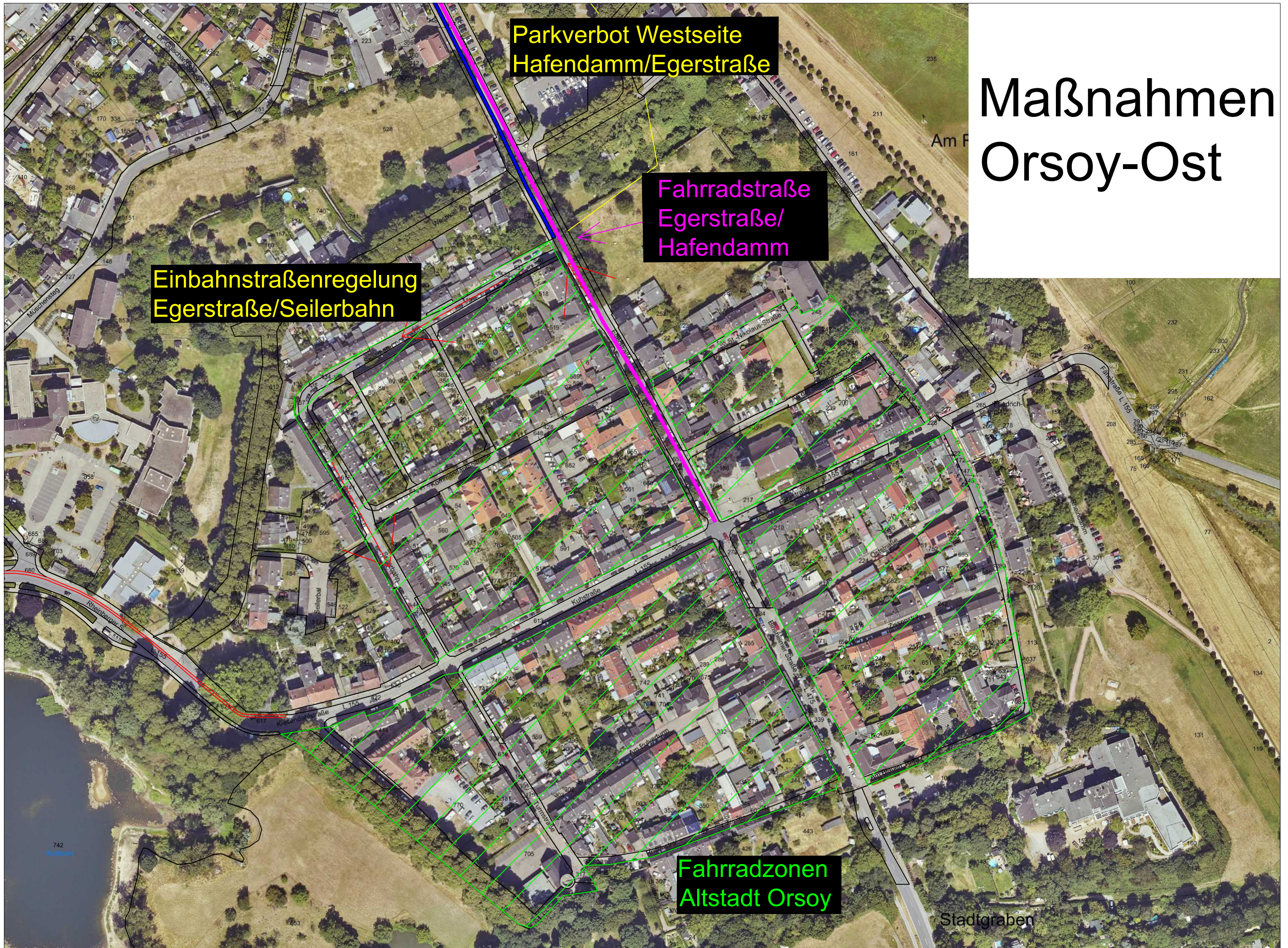
Oberfläche Radweg
Kuhdyk sanieren



Maßnahmen Orsoy-Ost

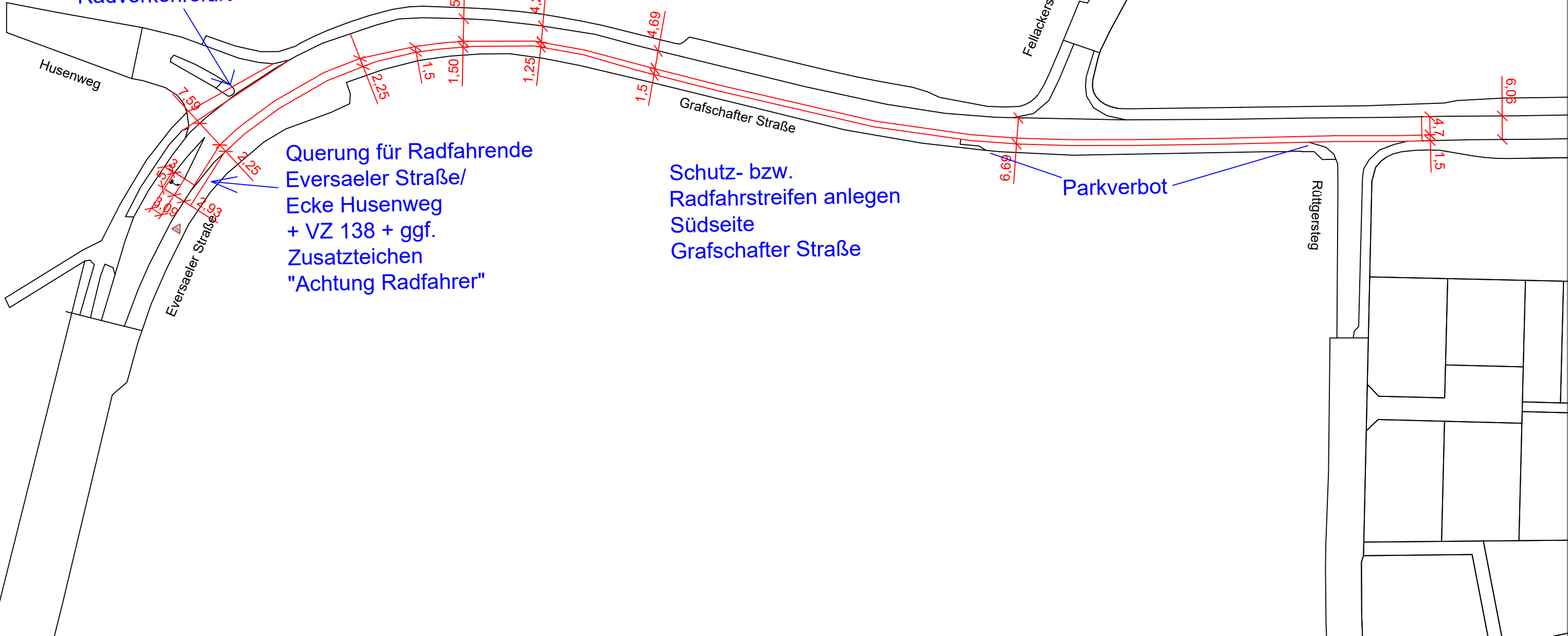


Maßnahmen Orsoy-Ost



Maßnahmen Eversael

Rotmarkierung
Radverkehrsfurt



Querung für Radfahrende
Eversaeler Straße/
Ecke Husenweg
+ VZ 138 + ggf.
Zusatzzeichen
"Achtung Radfahrer"

Schutz- bzw.
Radfahrstreifen anlegen
Südseite
Graftschafter Straße

Parkverbot

Maßnahmen Budberg NW

Eversaeler Straße

Brücke
erneuern
über
Grintgraben

Mobilstation
Ev.
Kita

Am Hückelhof

Am Alten Graben

Bischof-Roß-Straße

Oberflächen-
sanierung
Radweg

Veränderte Führung
Nordseite über
Schutzstreifen

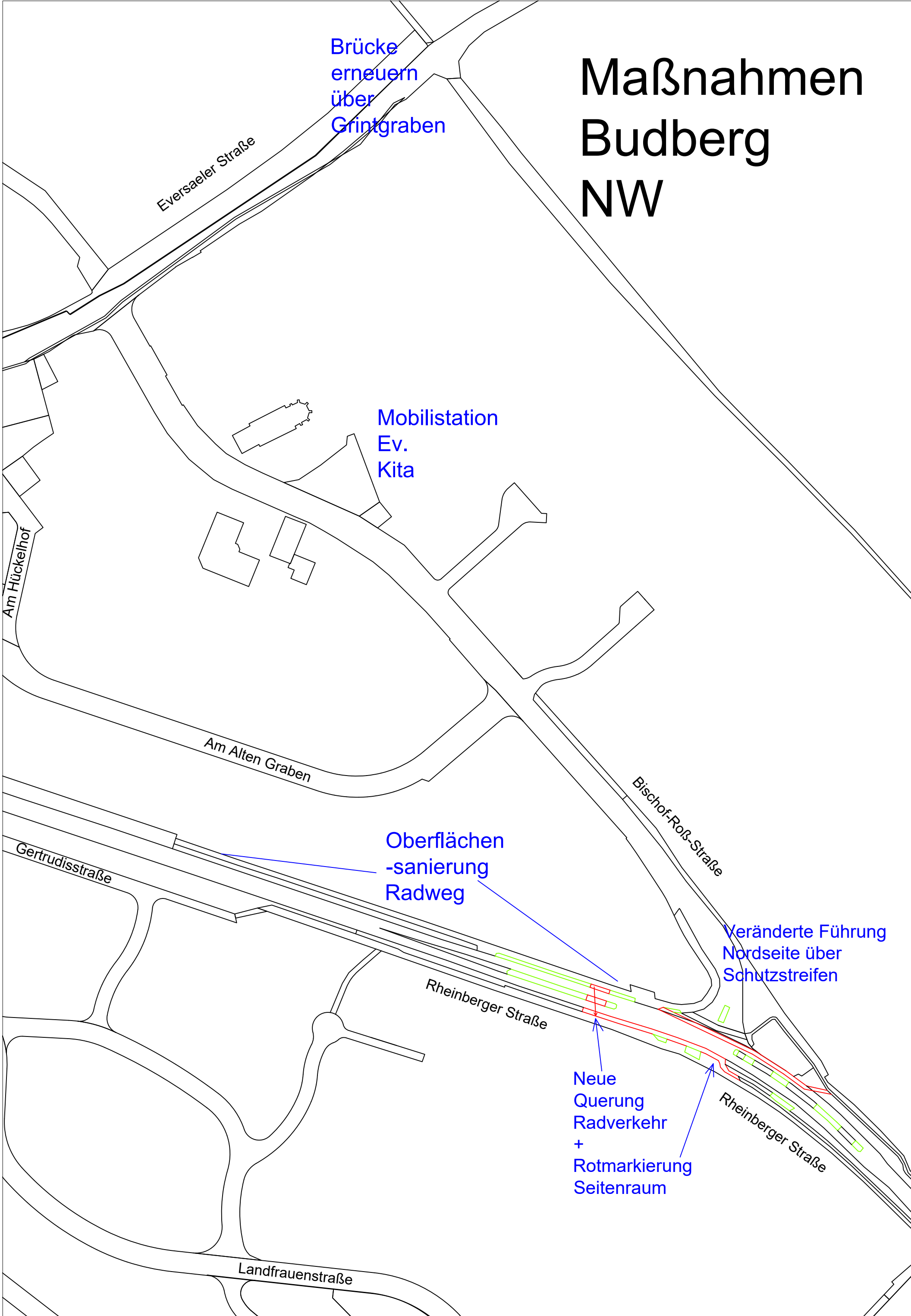
Gertrudisstraße

Rheinberger Straße

Neue
Querung
Radverkehr
+
Rotmarkierung
Seitenraum

Rheinberger Straße

Landfrauenstraße



Maßnahmen Budberg NW

Brücke
erneuern
über
Grintgraben

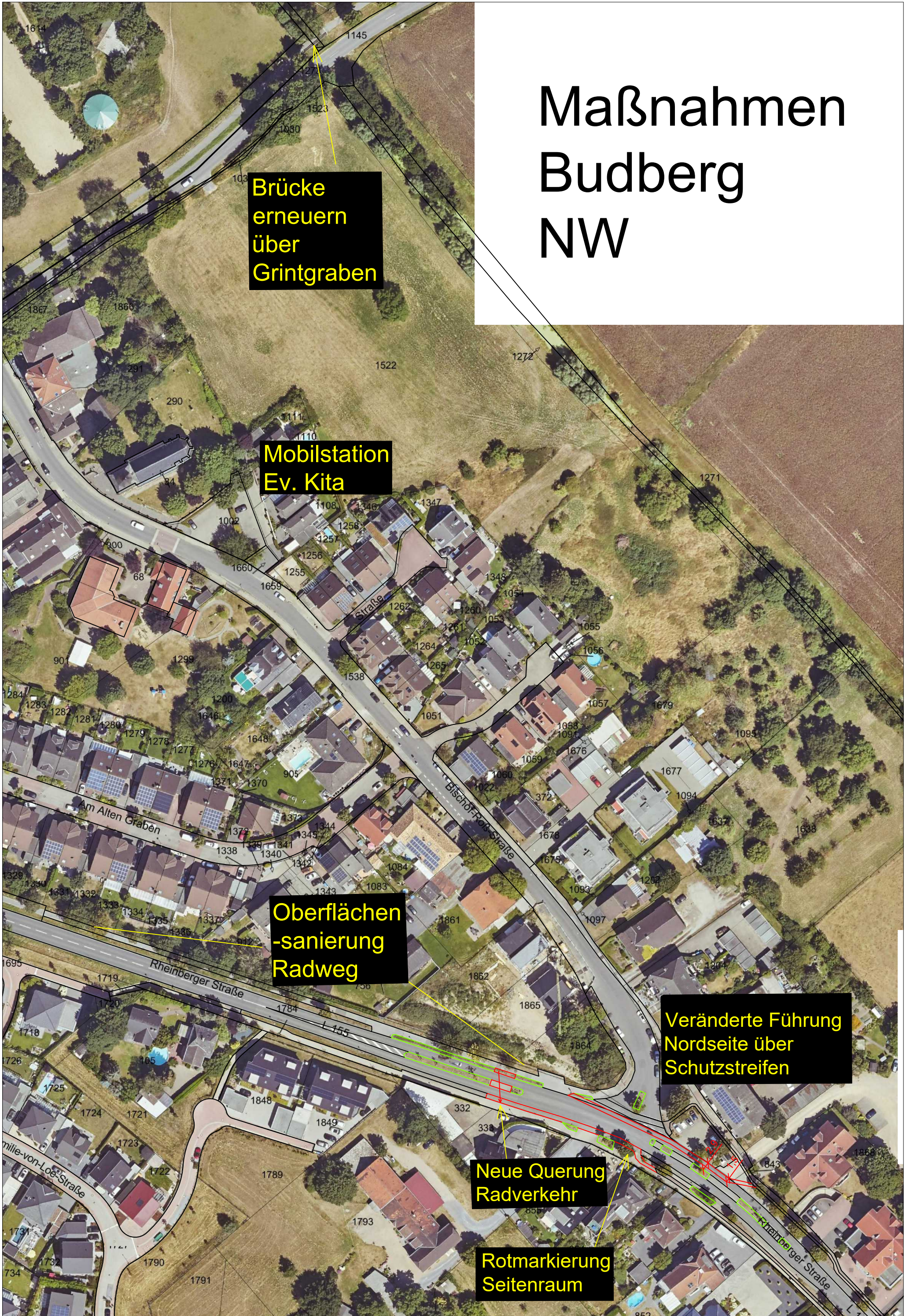
Mobilstation
Ev. Kita

Oberflächen-
sanierung
Radweg

Veränderte Führung
Nordseite über
Schutzstreifen

Neue Querung
Radverkehr

Rotmarkierung
Seitenraum



Maßnahmen Budberg NW (Details)

Bischof-Roß-Straße

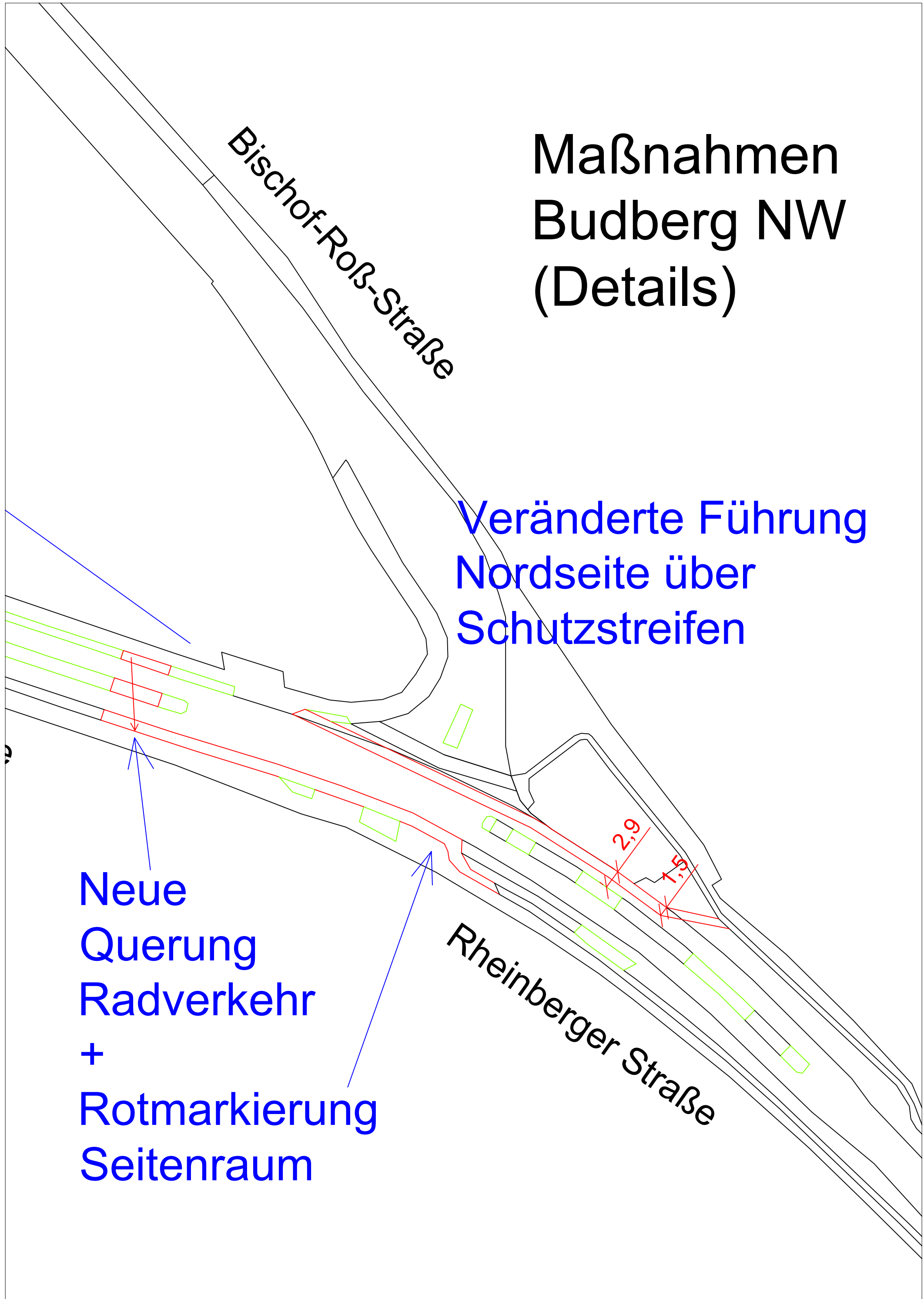
Veränderte Führung
Nordseite über
Schutzstreifen

Neue
Querung
Radverkehr
+
Rotmarkierung
Seitenraum

Rheinberger Straße

2,9

1,5



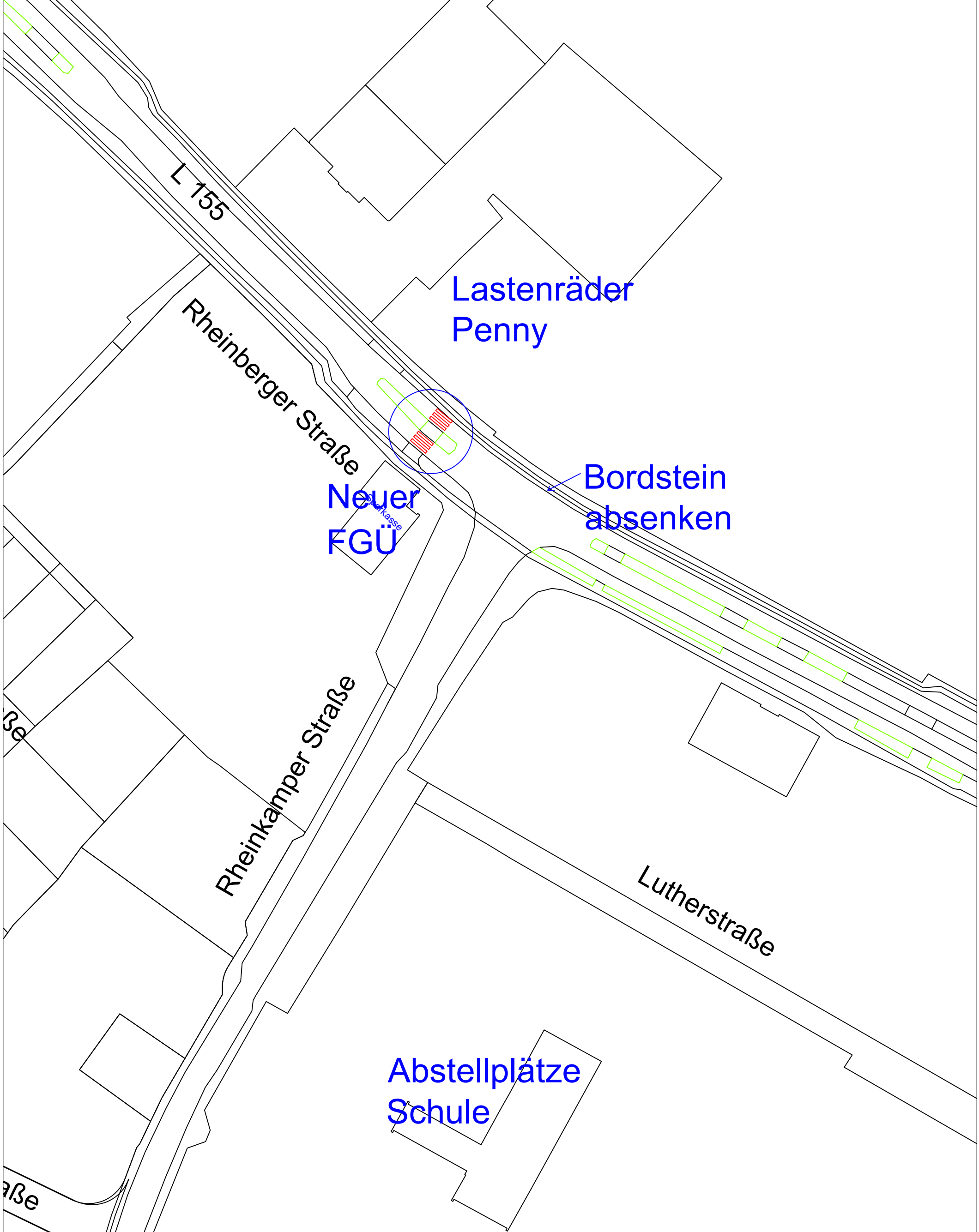
**Maßnahmen
Budberg NW
(Details)**

**Veränderte Führung
Nordseite über
Schutzstreifen**

**Neue Querung
Radverkehr**

**Rotmarkierung
Seitenraum**

Maßnahmen Budberg Mitte



Lastenräder
Penny

L 155

Rheinberger Straße

Neuer
FGÜ

Bordstein
absenken

Rheinkamper Straße

Lutherstraße

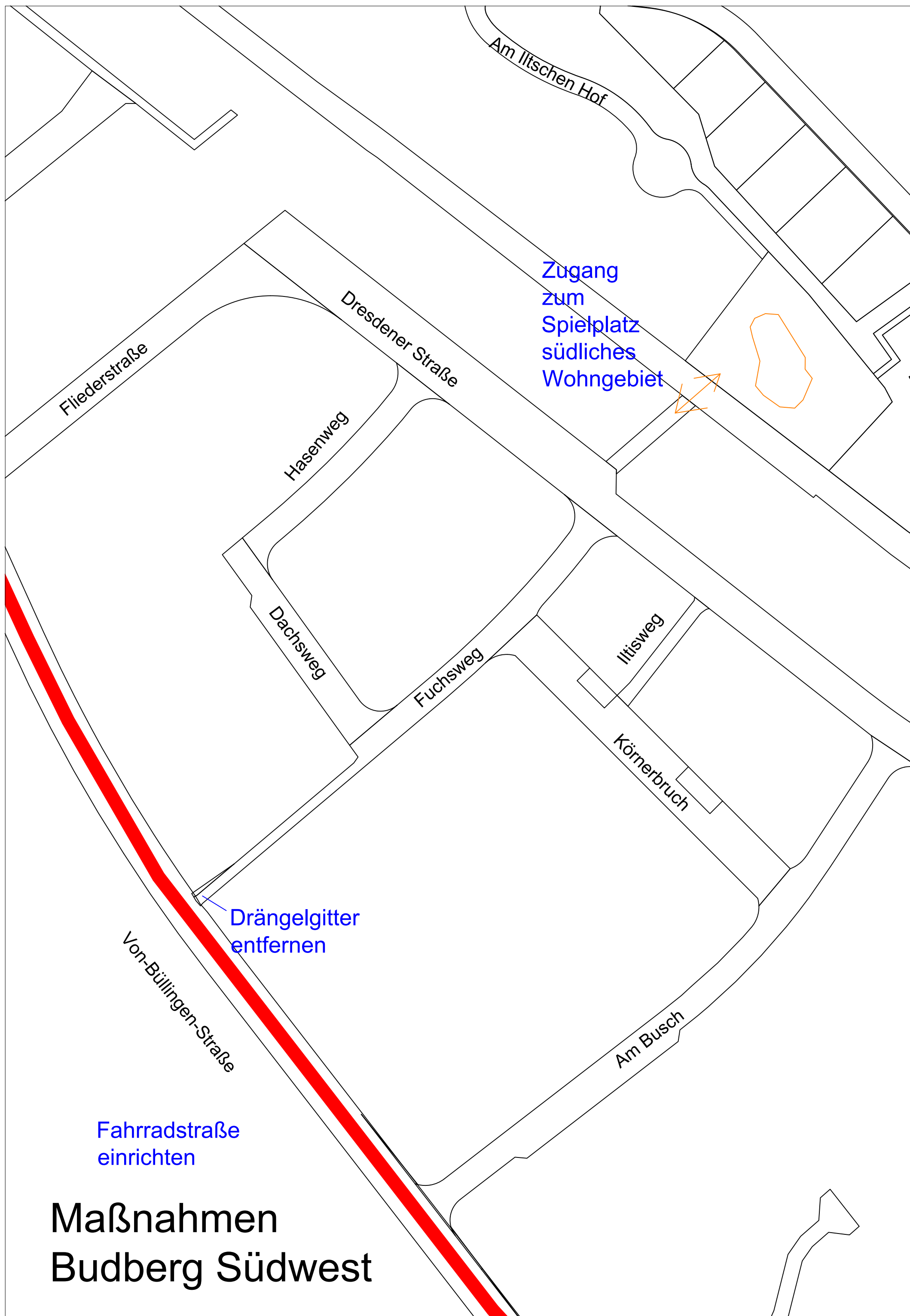
Abstellplätze
Schule

ße

ße

Maßnahmen Budberg Mitte



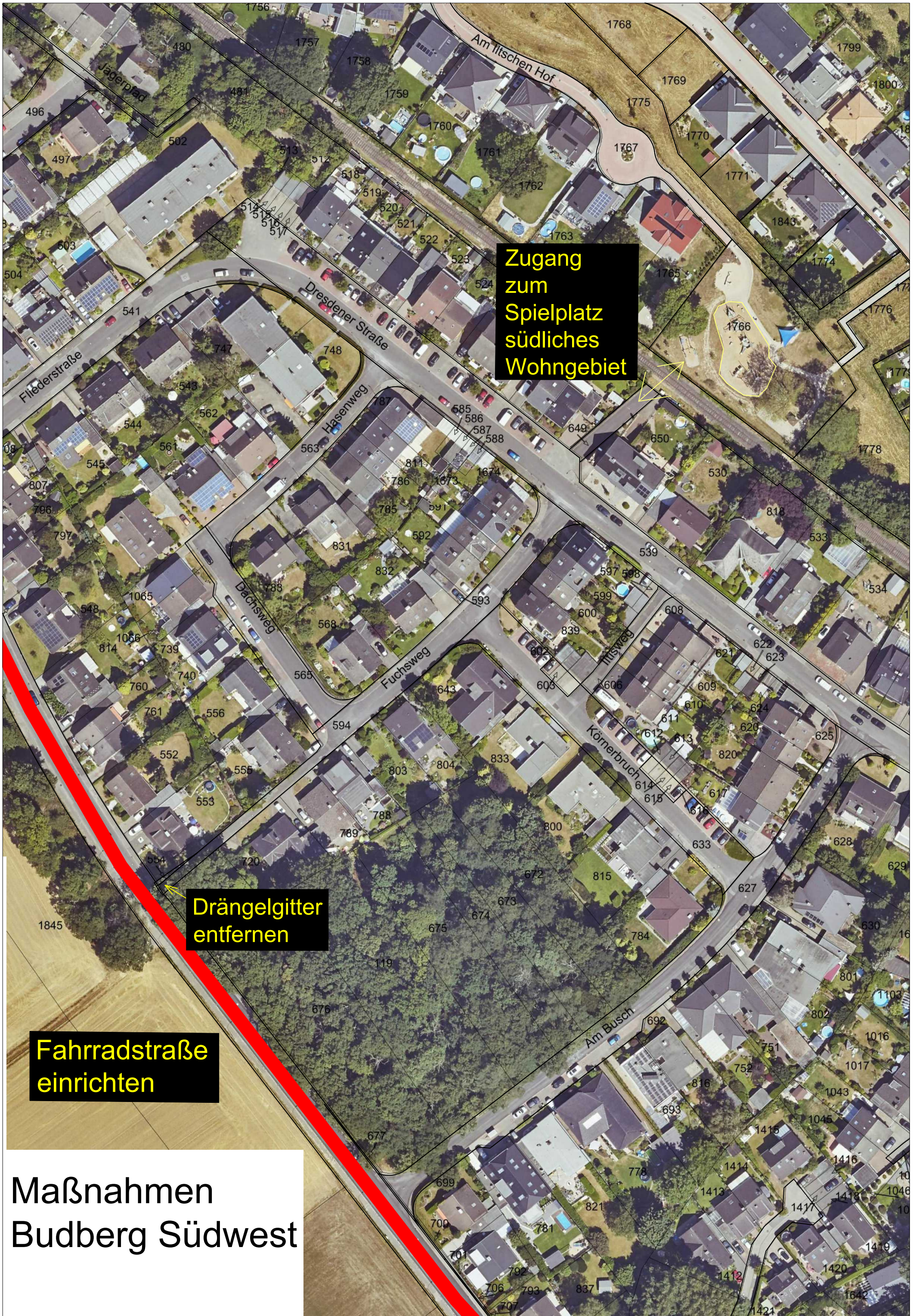


Maßnahmen Budberg Südwest

Fahrradstraße
einrichten

Drängelgitter
entfernen

Zugang
zum
Spielplatz
südliches
Wohngebiet

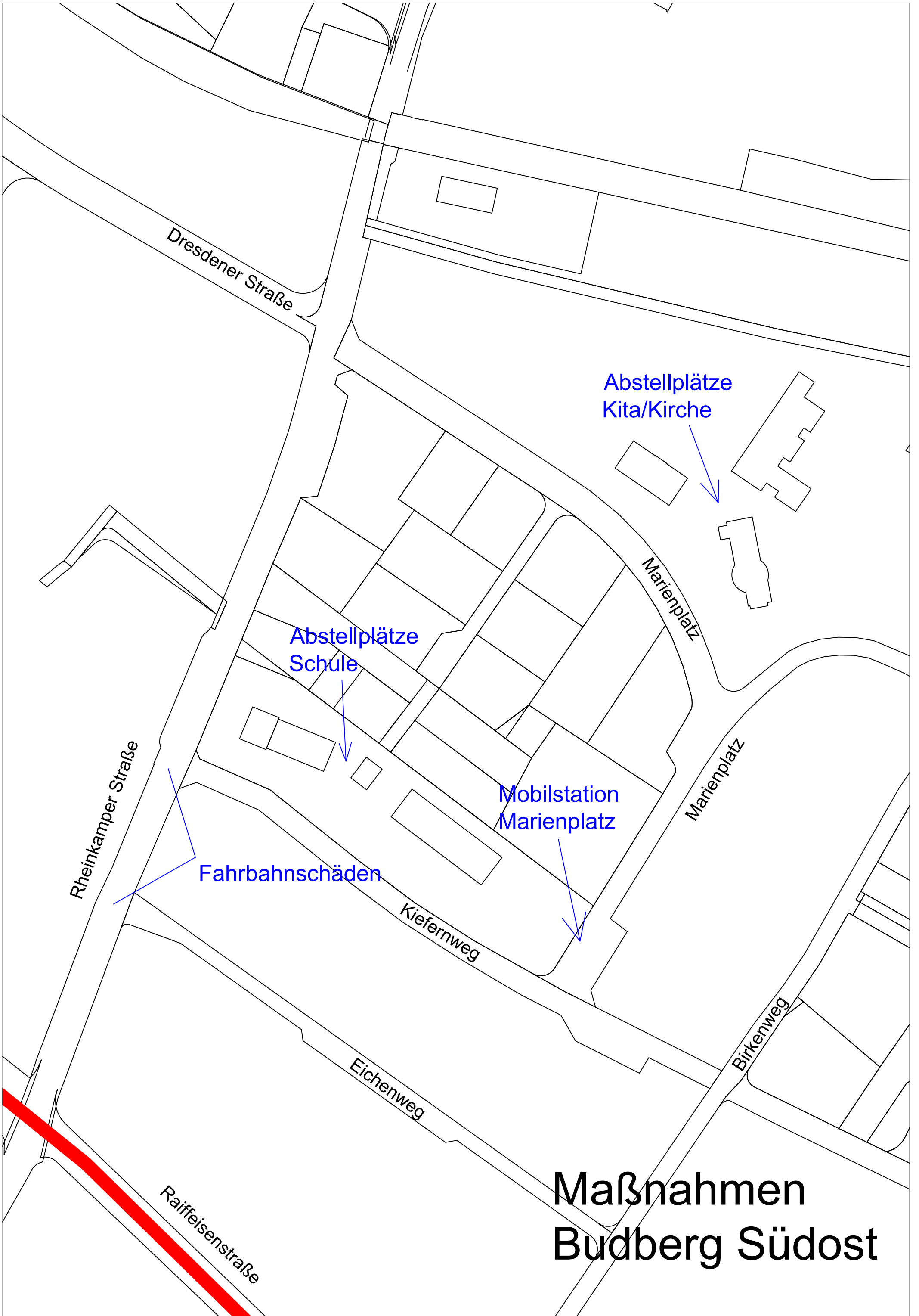


Zugang zum
Spielplatz
südliches
Wohnggebiet

Drängelgitter
entfernen

Fahrradstraße
einrichten

Maßnahmen
Budberg Südwest



Dresdener Straße

Abstellplätze
Kita/Kirche

Abstellplätze
Schule

Marienplatz

Marienplatz

Mobilstation
Marienplatz

Rheinkamper Straße

Fahrbahnschäden

Kiefernweg

Eichenweg

Birkenweg

Raiffeisenstraße

Maßnahmen Budberg Südost



**Abstellplätze
Kita/Kirche**

**Abstellplätze
Schule**

**Mobilstation
Marienplatz**

Fahrbahnschäden

Maßnahmen Budberg Südost

Maßnahmen Budberg Ost

Rheinberger Straße

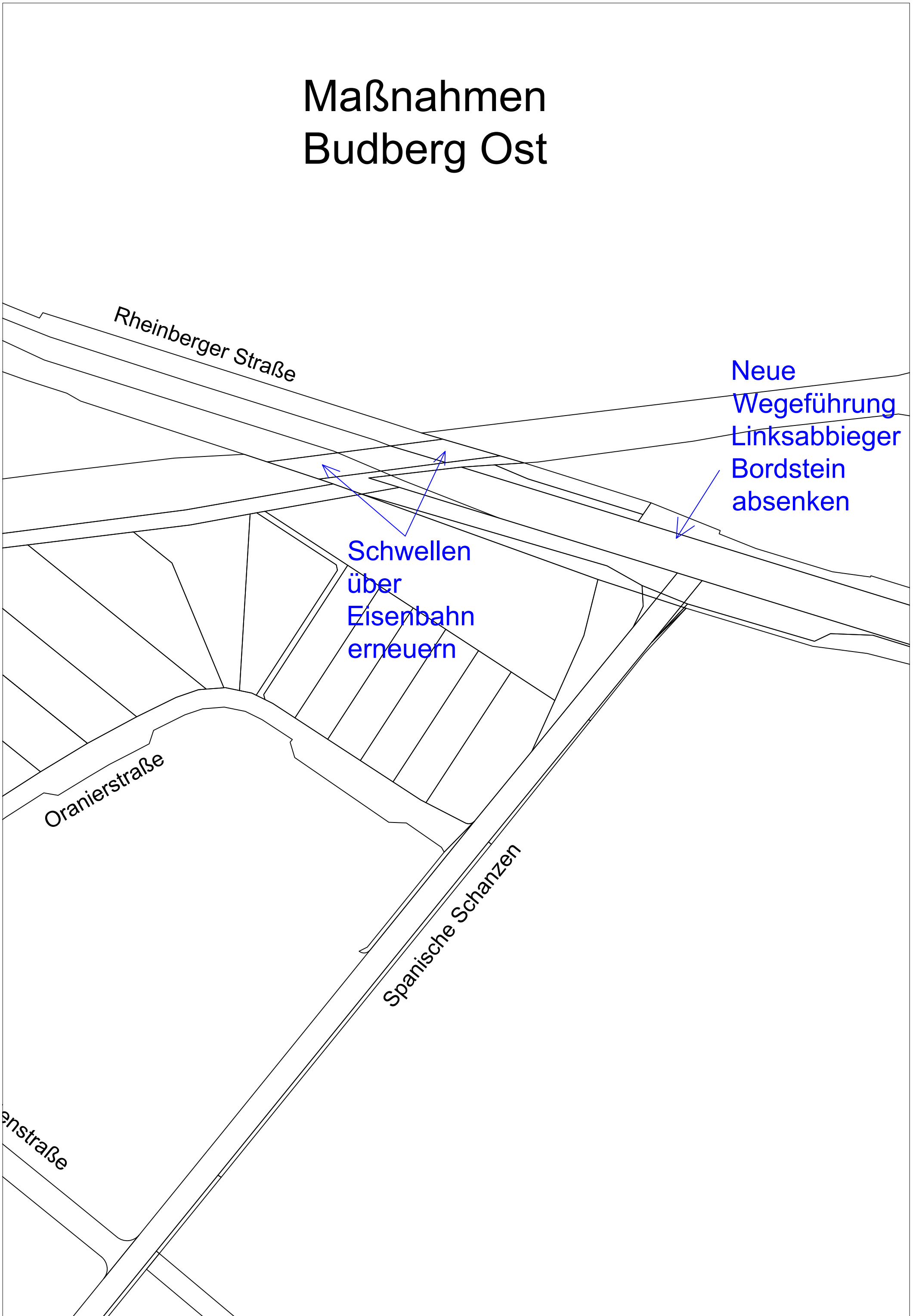
Neue
Wegeführung
Linksabbieger
Bordstein
absenken

Schwellen
über
Eisenbahn
erneuern

Oranierstraße

Spanische Schanzen

enstraße



Maßnahmen Budberg Ost



Definition Untersuchungsräume Rheinberg

Gewerbegebiet
Nord

Rheinberg
Reichelsiedlung

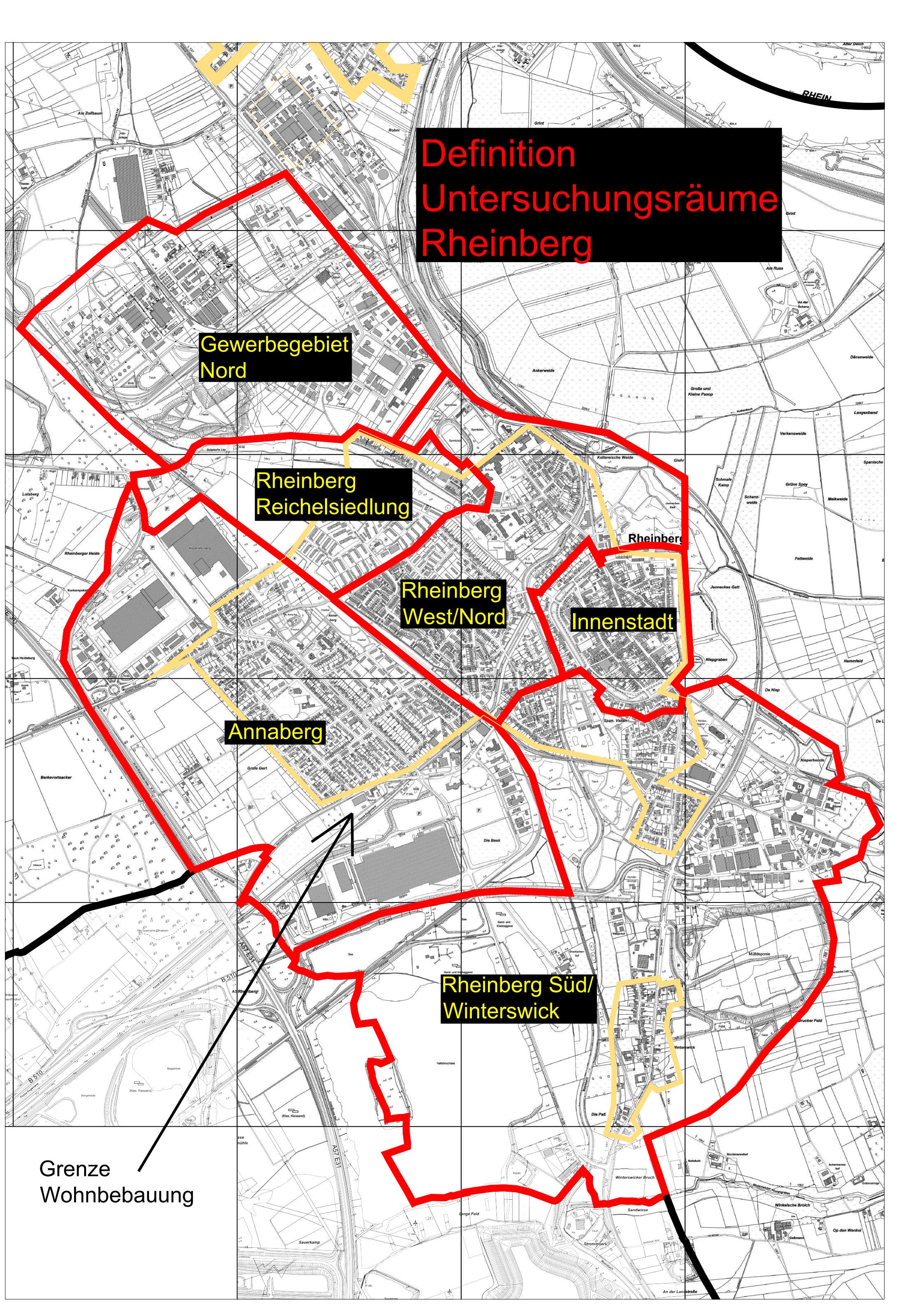
Rheinberg
West/Nord

Innenstadt

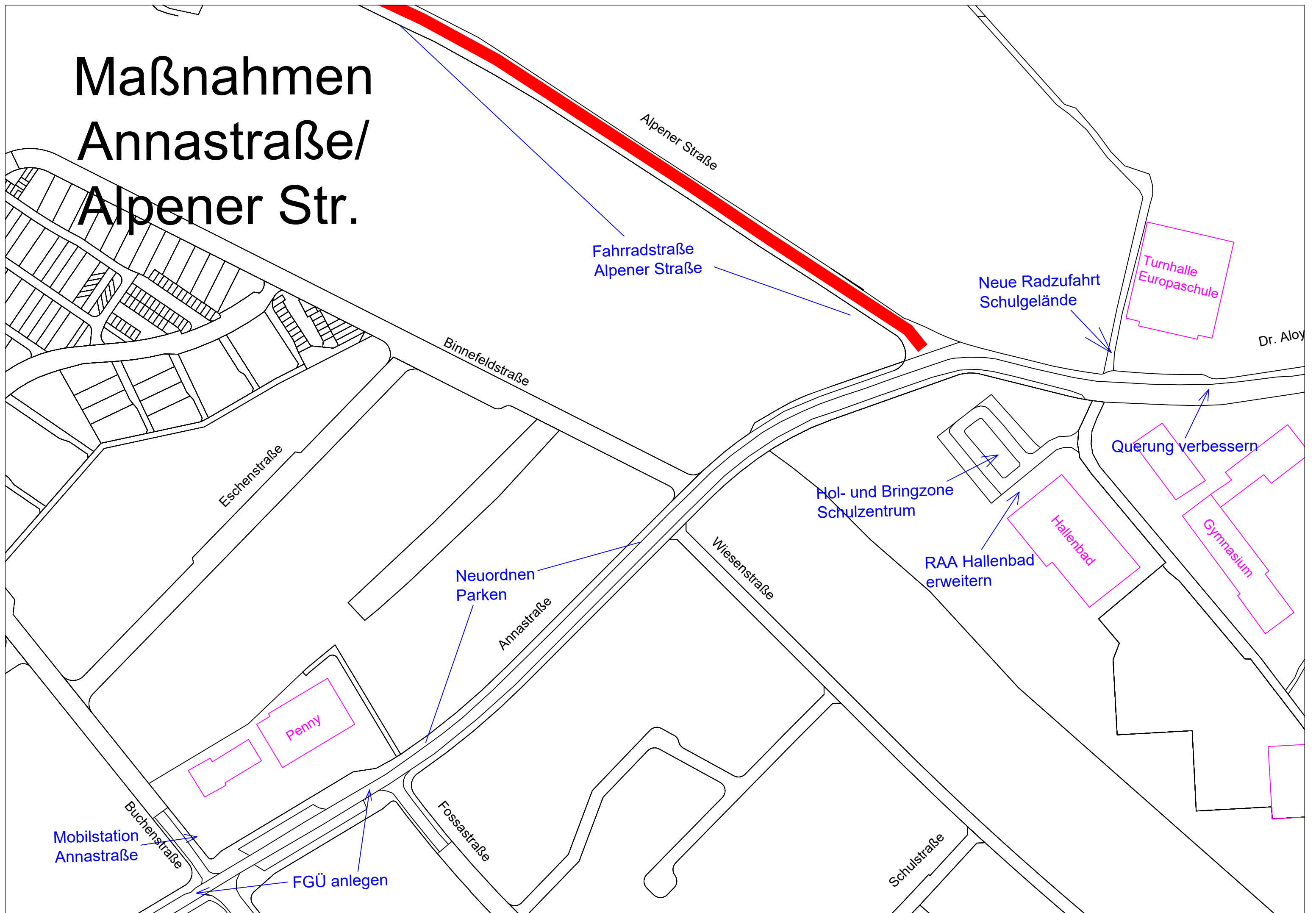
Annaberg

Rheinberg Süd/
Winterswick

Grenze
Wohnbebauung



Maßnahmen Annastraße/ Alpener Str.



Maßnahmen Annastraße/ Alpener Str.

Fahrradstraße
Alpener Straße

Neue Radzufahrt
Schulgelände

Querung verbessern

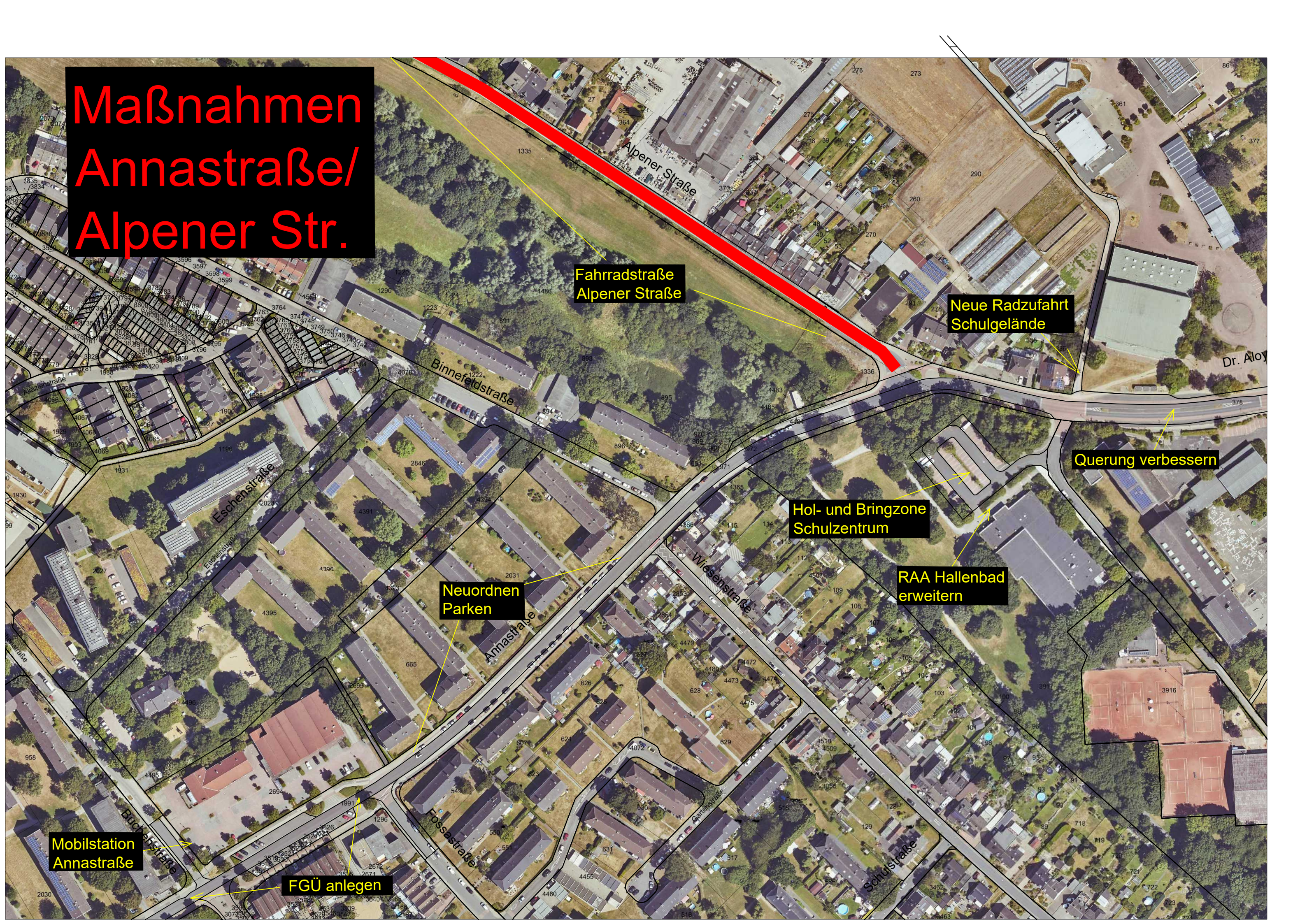
Hol- und Bringzone
Schulzentrum

RAA Hallenbad
erweitern

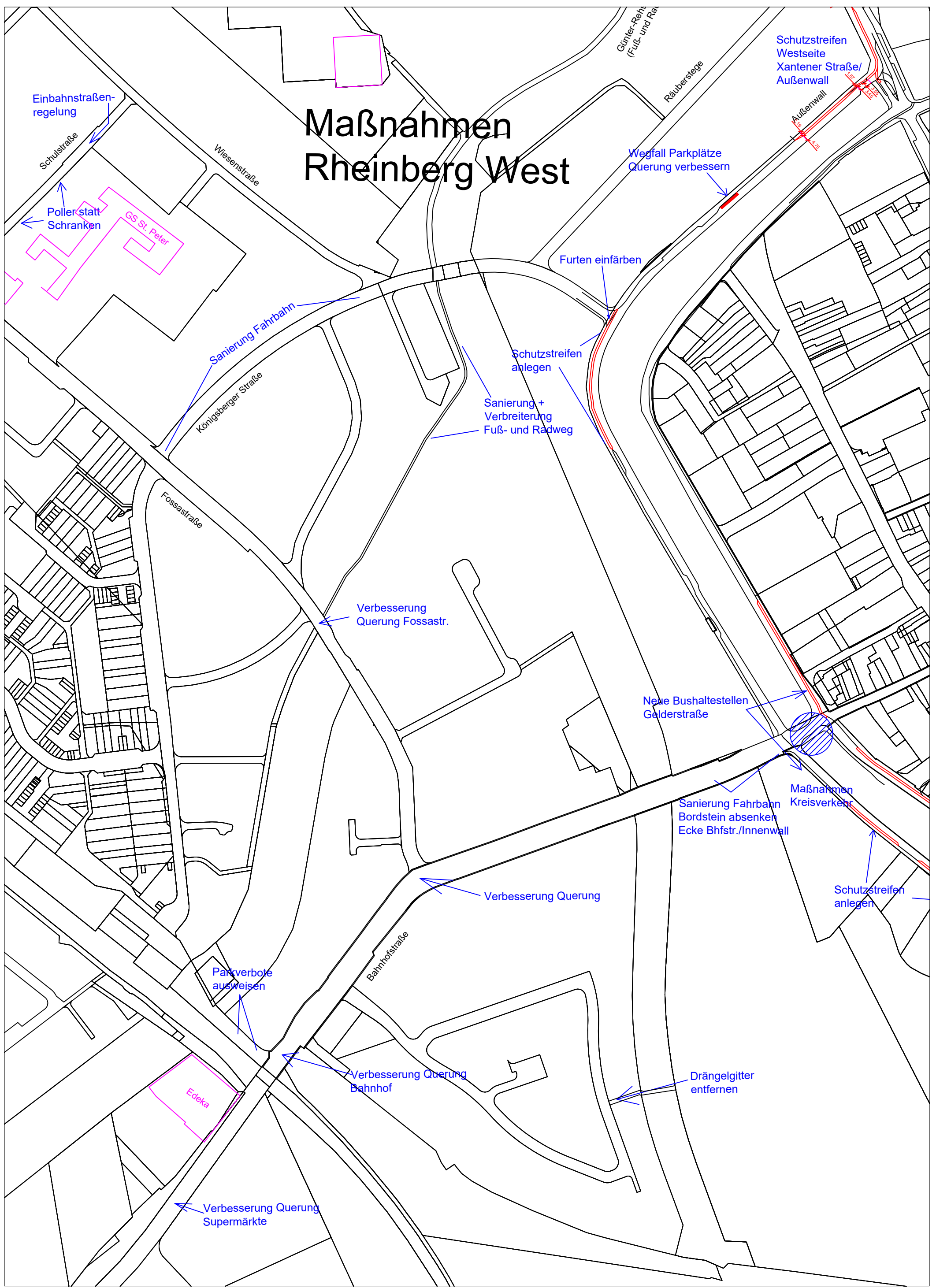
Neuordnen
Parken

Mobilstation
Annastraße

FGÜ anlegen



Maßnahmen Rheinberg West



Einbahnstraßenregelung

Schulstraße

Wiesenstraße

Poller statt Schranken

GS St. Peter

Sanierung Fahrbahn

Königsberger Straße

Furten einfärben

Schutzstreifen anlegen

Sanierung + Verbreiterung Fuß- und Radweg

Wegfall Parkplätze Querung verbessern

Schutzstreifen Westseite Xantener Straße/ Außenwall

Außenwall

Fossastraße

Verbesserung Querung Fossastr.

Neue Bushaltestellen Gelderstraße

Sanierung Fahrbahn Bordstein absenken Ecke Bhfstr./Innenwall

Maßnahmen Kreisverkehr

Schutzstreifen anlegen

Verbesserung Querung

Parkverbote ausweisen

Bahnhofstraße

Verbesserung Querung Bahnhof

Drängelgitter entfernen

Verbesserung Querung Supermärkte

Edeka

Maßnahmen Rheinberg West

Einbahnstraßen-
regelung

Schutzstreifen
Westseite
Xantener Straße/
Außenwall

Wegfall Parkplätze
Querung verbessern

Poller statt
Schranken

Furten einfärben

Sanierung
Fahrbahn

Schutzstreifen
anlegen

Sanierung +
Verbreiterung
Fuß- und Radweg

Verbesserung
Querung Fossastr.

Neue Bushaltestellen
Gelderstraße

Maßnahmen
Kreisverkehr

Sanierung Fahrbahn
Bordstein absenken
Ecke Bfstr./Innenwall

Schutzstreifen
anlegen

Verbesserung
Querung

Parkverbote
ausweisen

Verbesserung Querung
Bahnhof

Drängelgitter
entfernen

Verbesserung Querung
Supermärkte



Verbesserung
Querung
Bahnhofstr. Höhe
Supermärkte

Neue
Zuwegung
Edeka

Verbreiterung
Querung

2,5
13,14



Verbesserung
Querung
Bahnhofstr. Höhe
Supermärkte

Neue
Zuwegung
Edeka

Verbreiterung
Querung

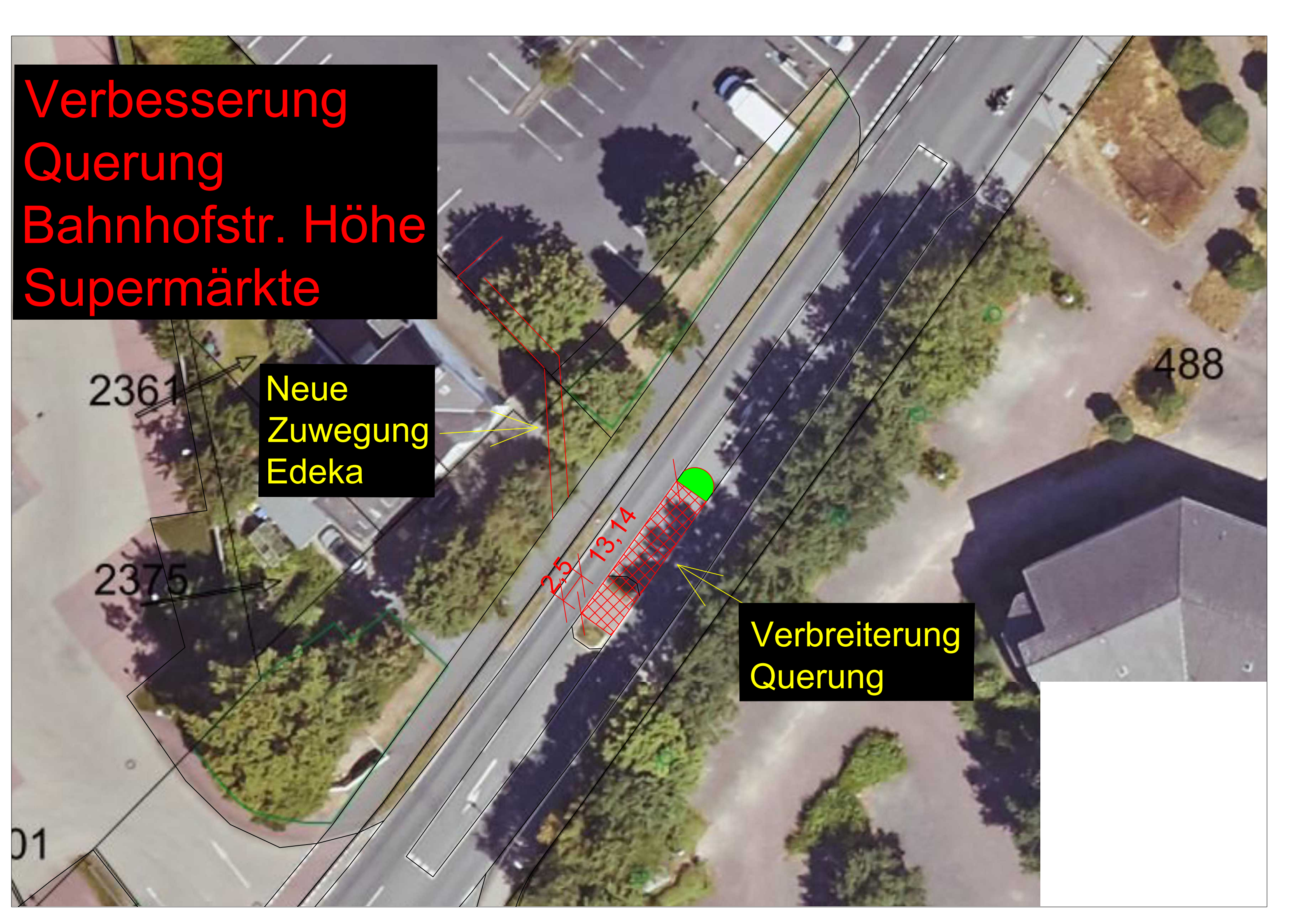
2,5 x 13,14

2361

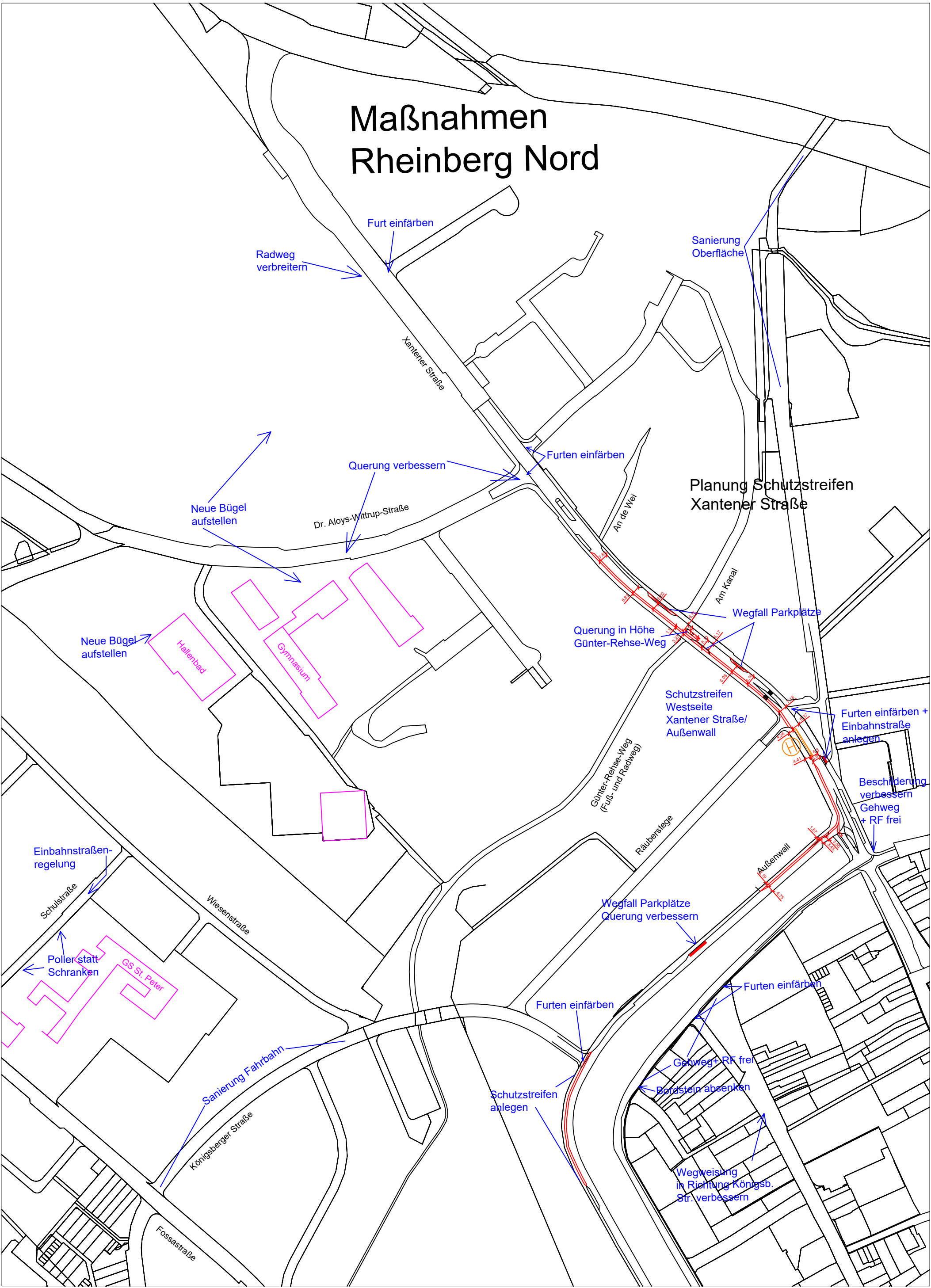
2375

488

01



Maßnahmen Rheinberg Nord



Radweg
verbreitern

Furt einfärben

Sanierung
Oberfläche

Neue Bügel
aufstellen

Querung verbessern

Furten einfärben

Planung Schutzstreifen
Xantener Straße

Neue Bügel
aufstellen

Hallenbad

Gymnasium

Querung in Höhe
Günter-Rehse-Weg

Wegfall Parkplätze

Schutzstreifen
Westseite
Xantener Straße/
Außenwall

Furten einfärben +
Einbahnstraße
anlegen

Beschilderung
verbessern
Gehweg
+ RF frei

Einbahnstraßen-
regelung

Schulstraße

Wiesenstraße

Poller statt
Schranken

GS St. Peter

Sanierung Fahrbahn

Königsberger Straße

Wegfall Parkplätze
Querung verbessern

Außenwall

Furten einfärben

Furten einfärben

Schutzstreifen
anlegen

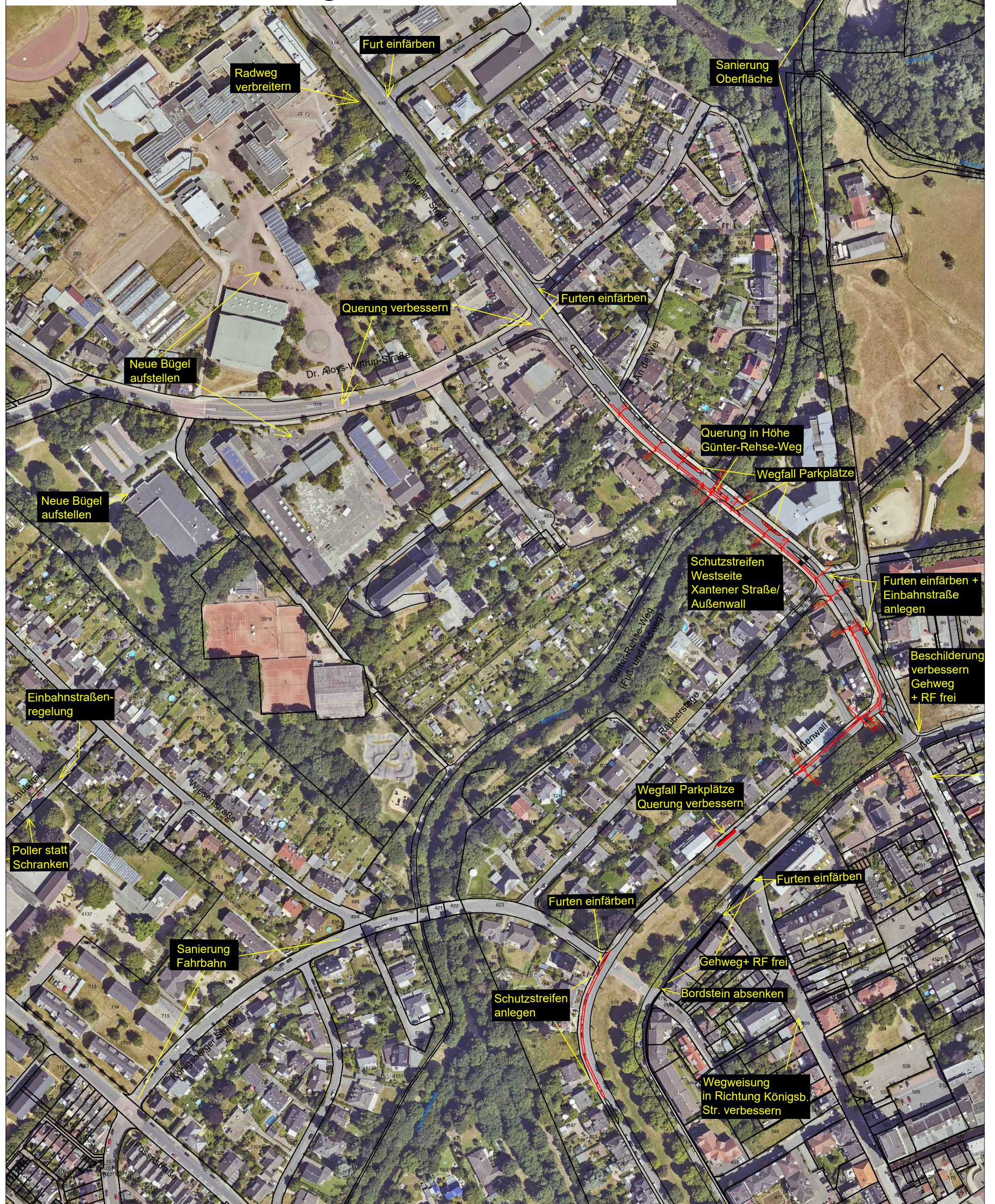
Gehweg + RF frei

Bordstein absenken

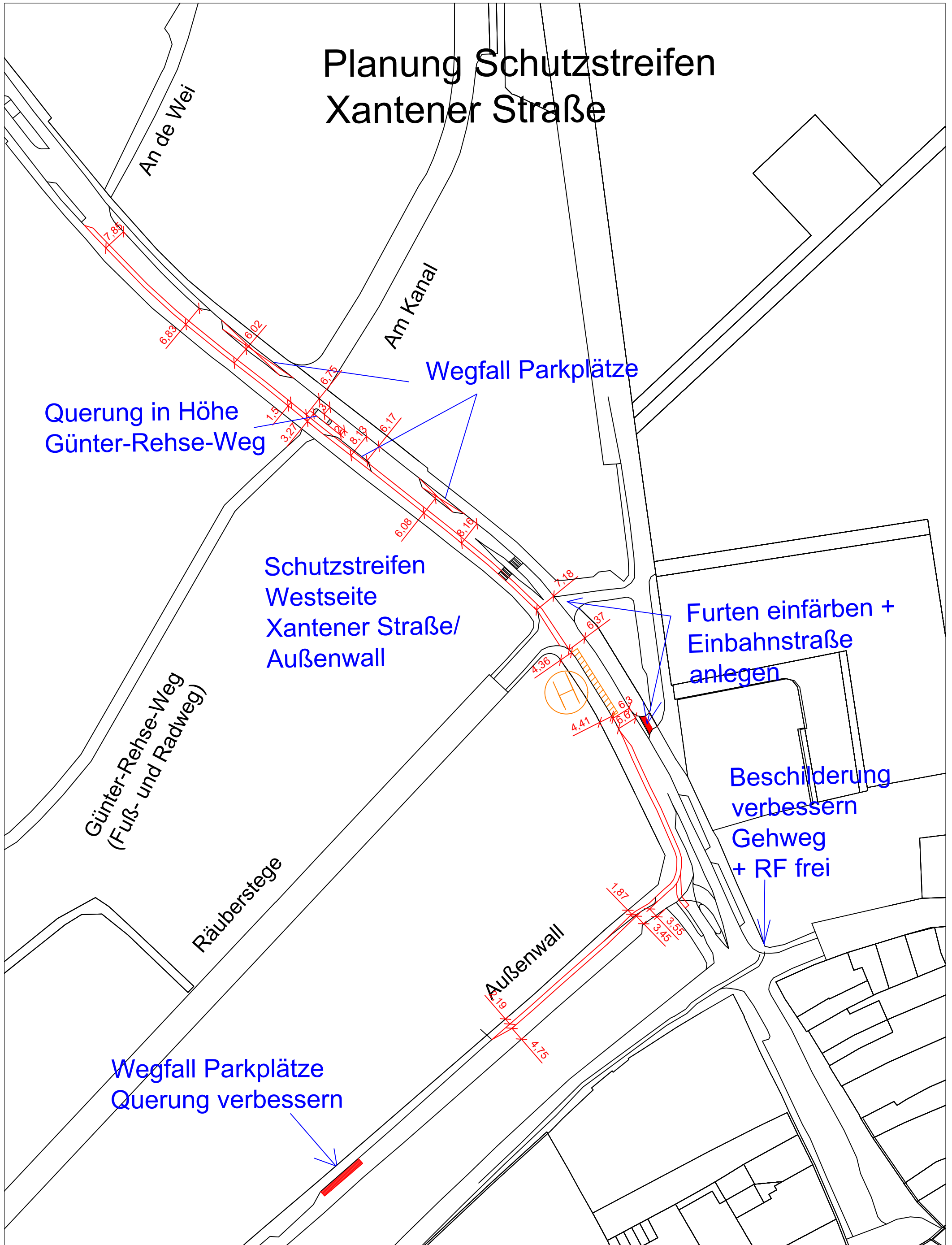
Wegweisung
in Richtung Königsb.
Str. verbessern

Fossastraße

Maßnahmen Rheinberg Nord



Planung Schutzstreifen Xantener Straße



Planung Schutzstreifen Xantener Straße

Querung in Höhe
Günter-Rehse-Weg

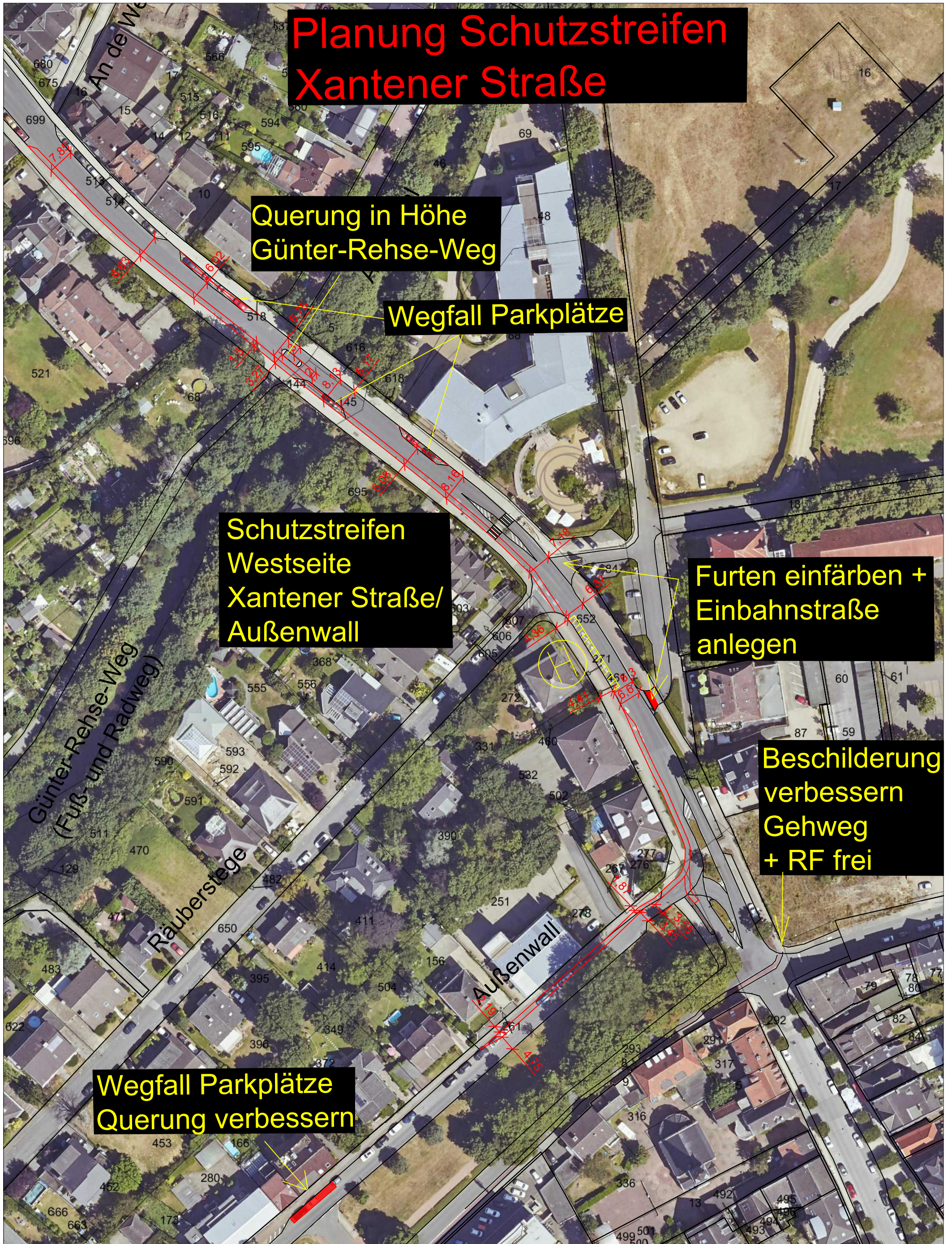
Wegfall Parkplätze

Schutzstreifen
Westseite
Xantener Straße/
Außenwall

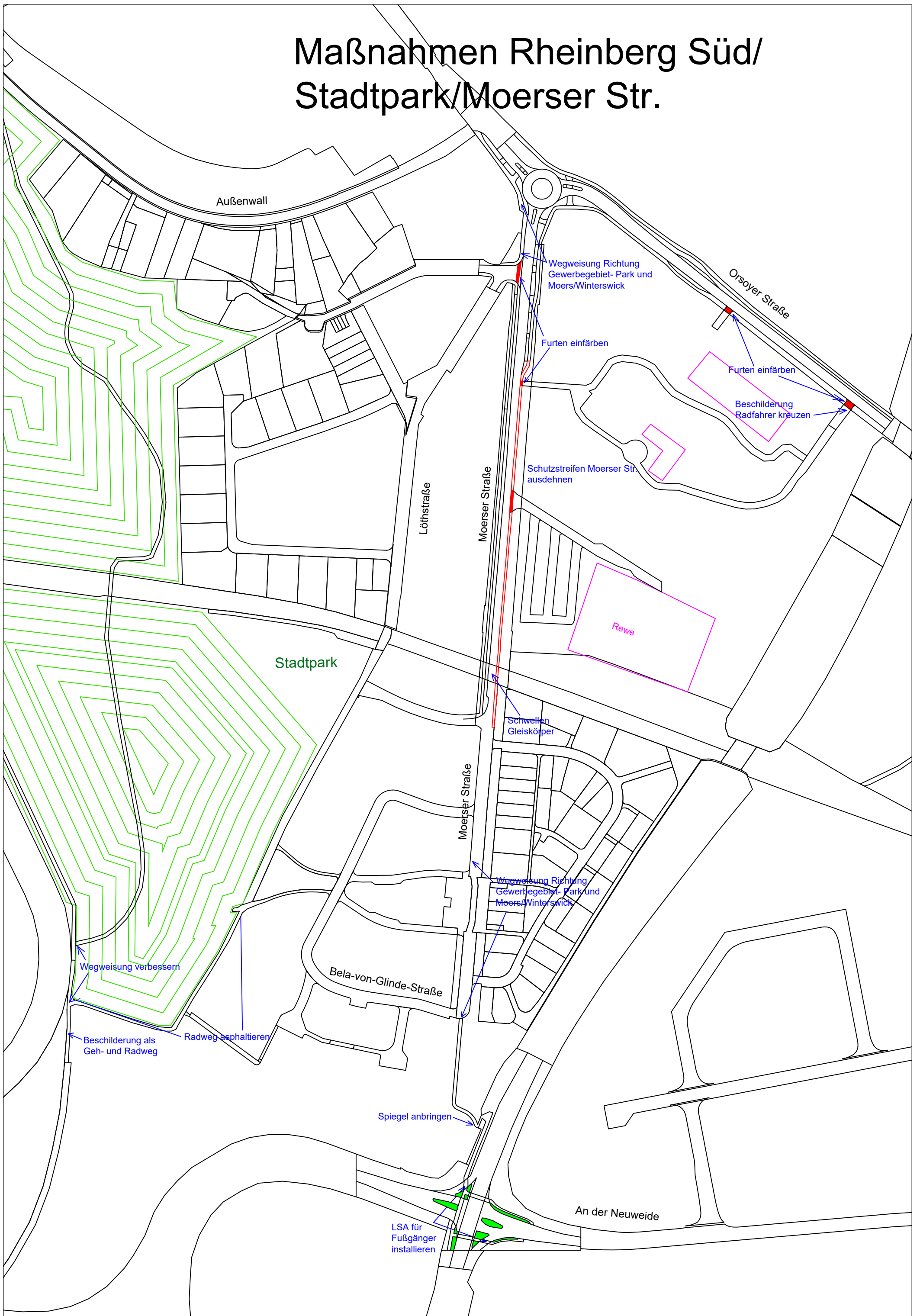
Furten einfärben +
Einbahnstraße
anlegen

Beschilderung
verbessern
Gehweg
+ RF frei

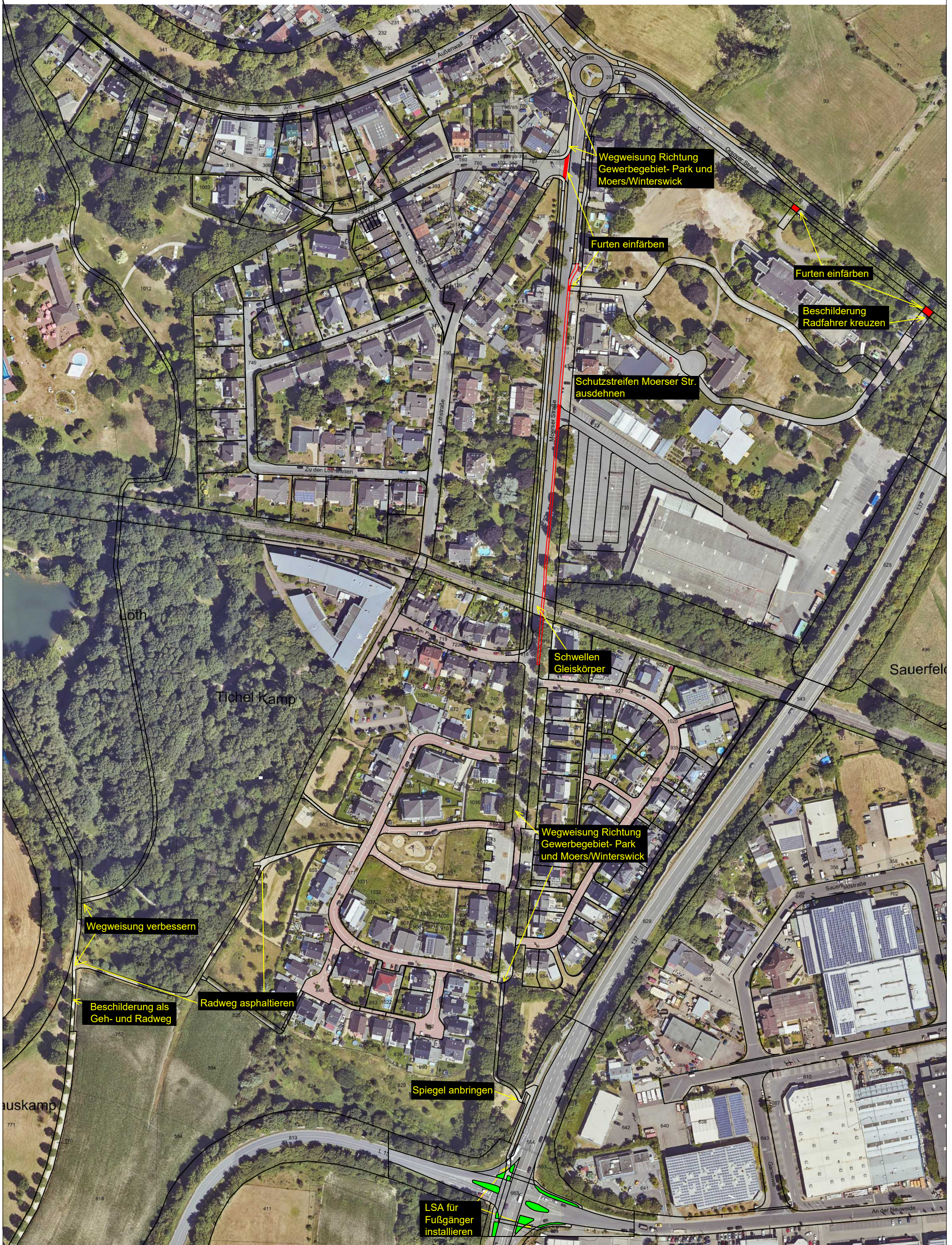
Wegfall Parkplätze
Querung verbessern

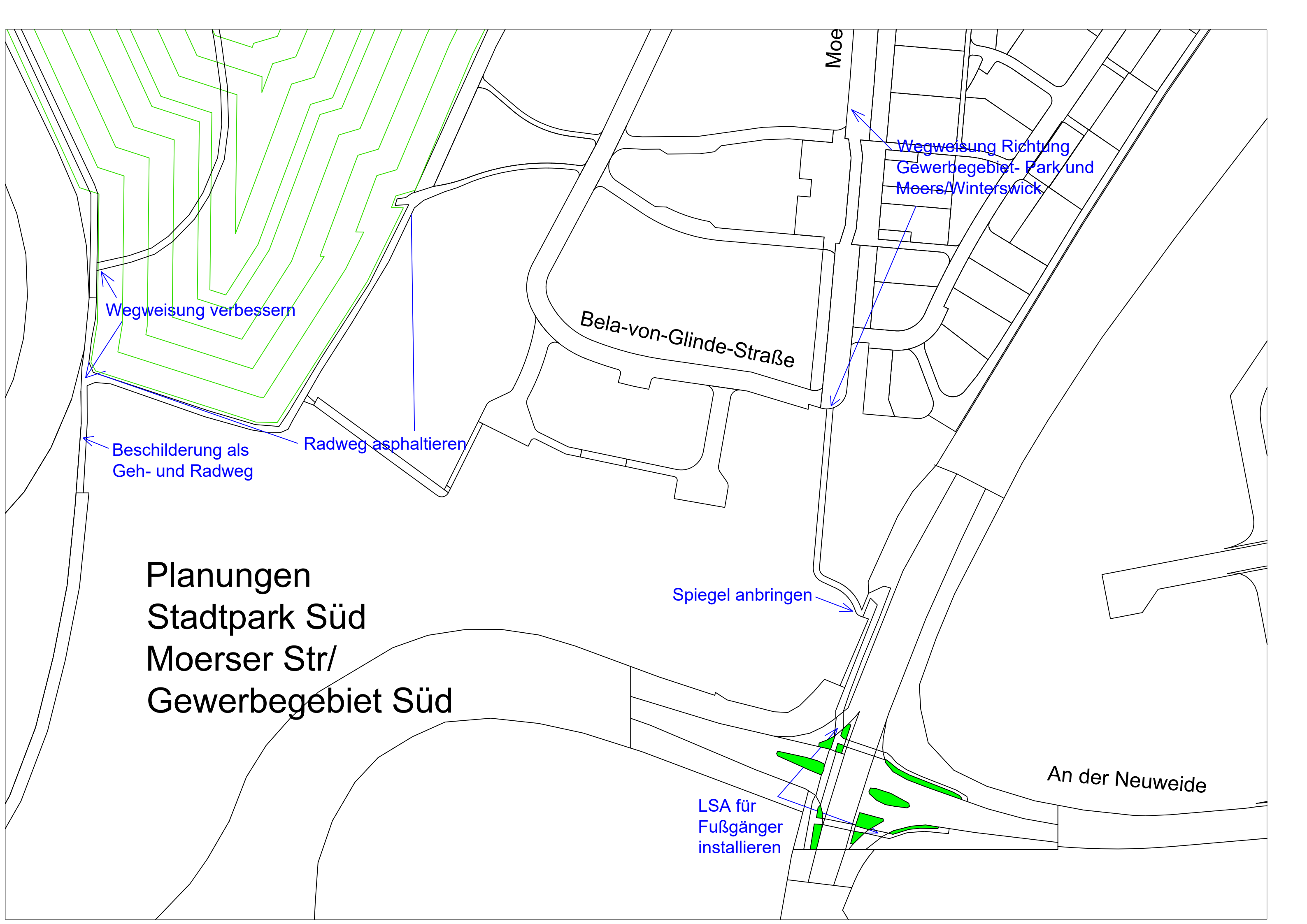


Maßnahmen Rheinberg Süd/ Stadtpark/Moerser Str.



Maßnahmen Rheinberg Süd/ Stadtpark/Moerser Str.





Moers

Wegweisung Richtung Gewerbegebiet-Park und Moers/Winterswick

Bela-von-Glinde-Straße

Wegweisung verbessern

Beschilderung als Geh- und Radweg

Radweg asphaltieren

Spiegel anbringen

Planungen
Stadtspark Süd
Moerser Str/
Gewerbegebiet Süd

LSA für Fußgänger installieren

An der Neuweide

Wegweisung Richtung
Gewerbegebiet- Park
und Moers/Winterswick

Wegweisung verbessern

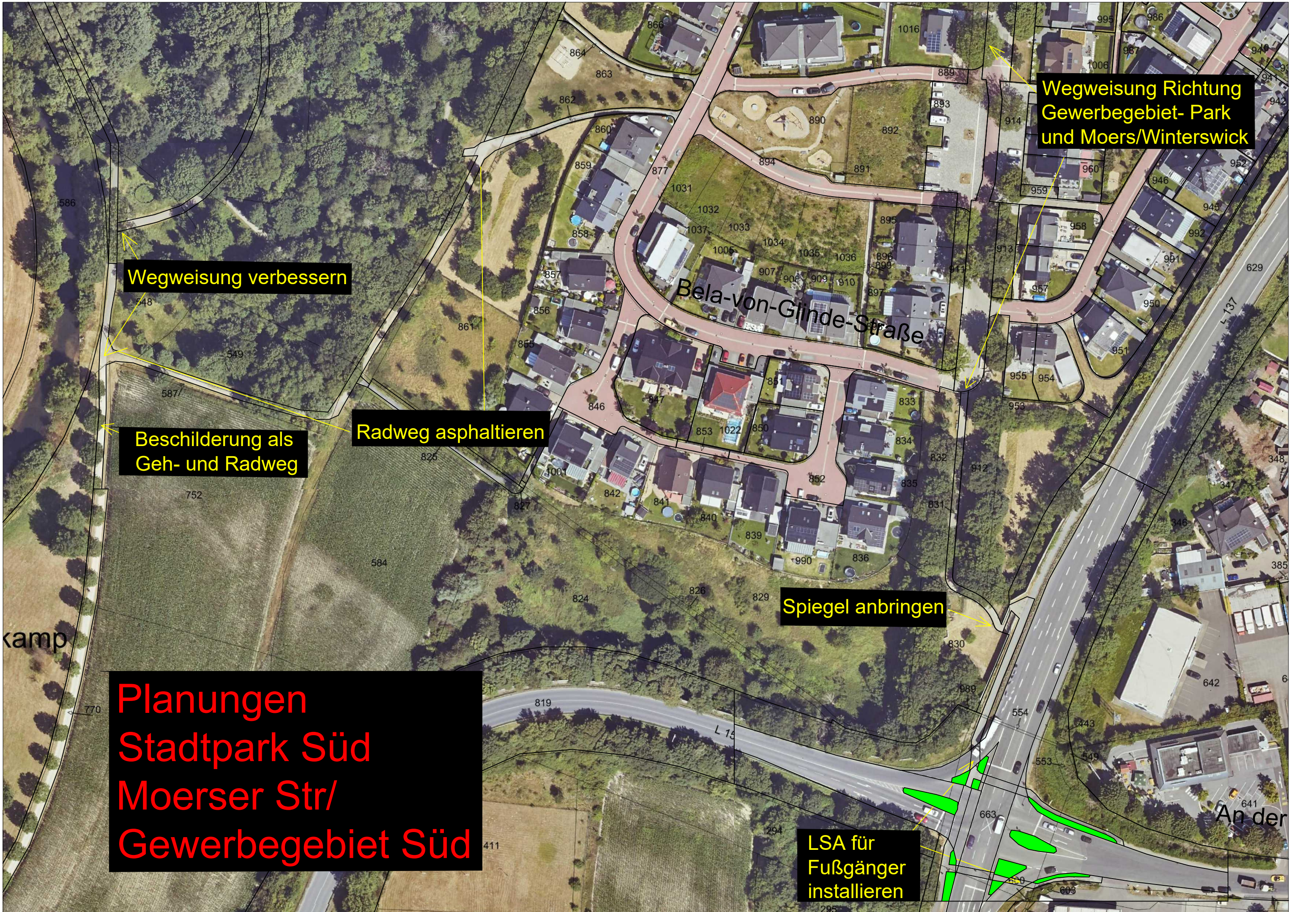
Beschilderung als
Geh- und Radweg

Radweg asphaltieren

Spiegel anbringen

Planungen
Stadtpark Süd
Moerser Str/
Gewerbegebiet Süd

LSA für
Fußgänger
installieren



Planungen Moerser Straße Süd

Löthstraße

Moerser Straße

Wegweisung Richtung
Gewerbegebiet- Park und
Moers/Winterswick

Furten einfärben

5,89

Schutzstreifen Moerser Str.
ausdehnen

5,41

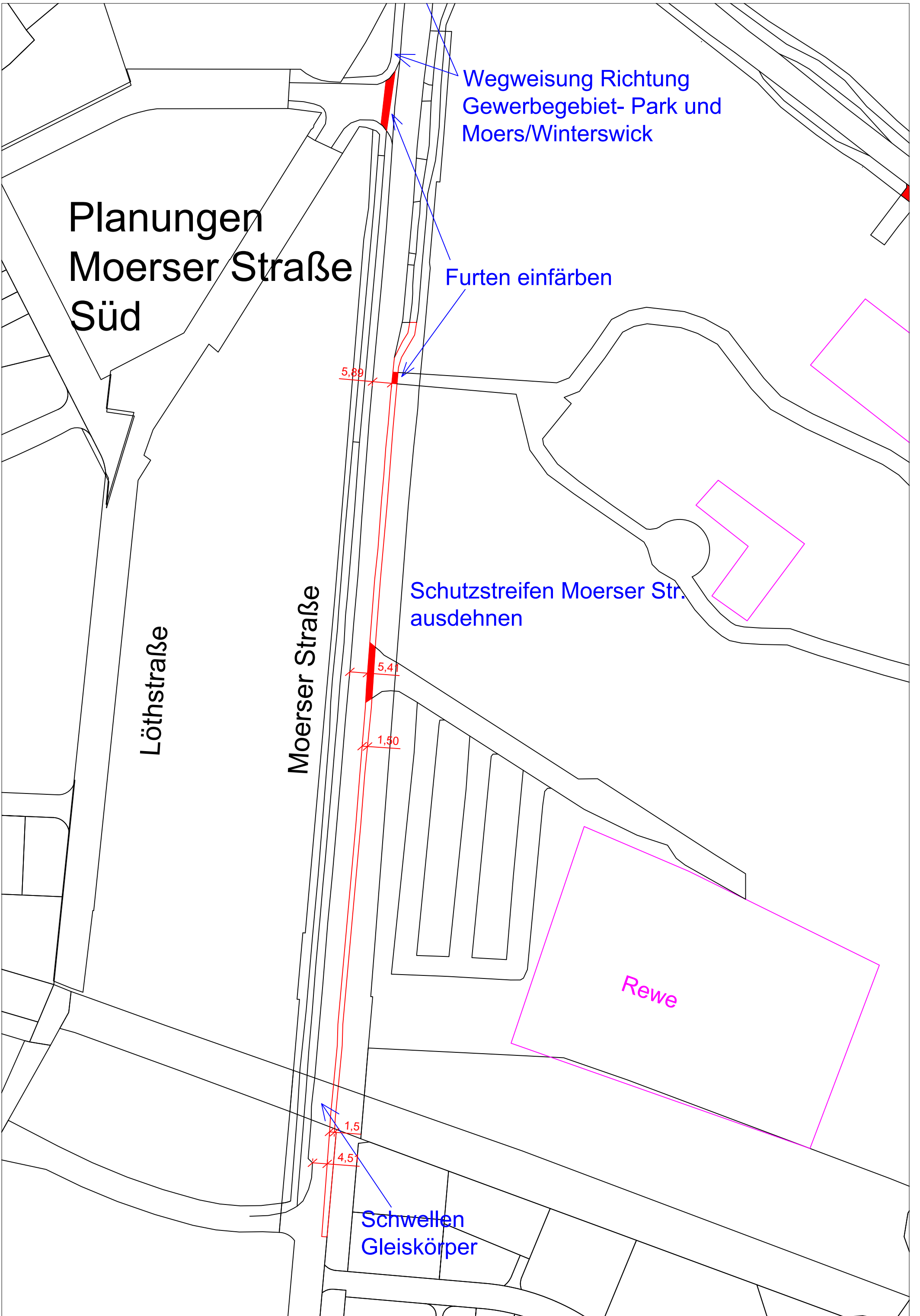
1,50

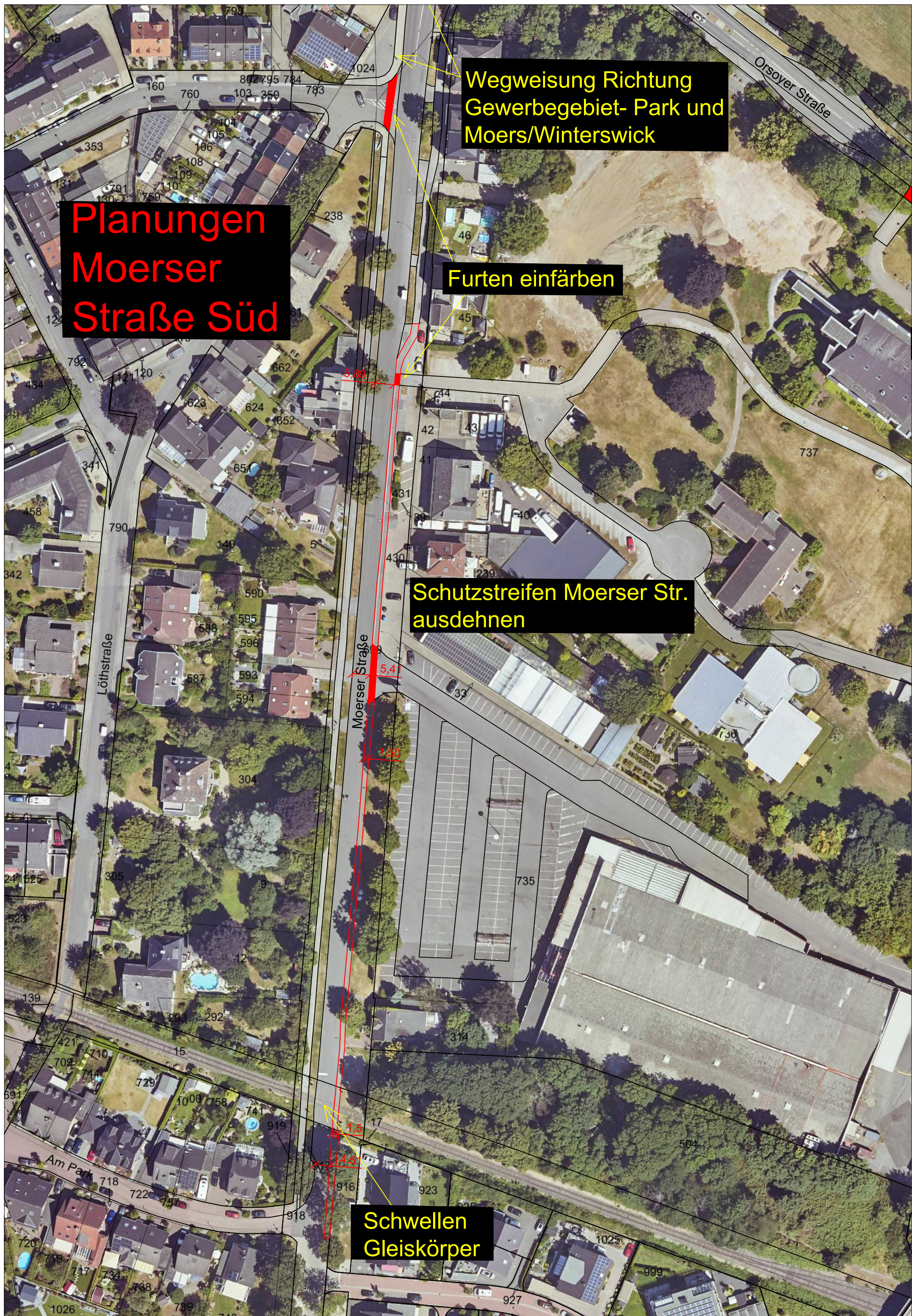
Rewe

1,5

4,5

Schwellen
Gleiskörper





Wegweisung Richtung Gewerbegebiet-Park und Moers/Winterswick

Planungen Moerser Straße Süd

Furten einfärben

Schutzstreifen Moerser Str. ausdehnen

Schwellen Gleiskörper

Planungen Moerser Straße/ Orsoyer Str.

Wegweisung Richtung
Gewerbegebiet- Park und
Moers/Winterswick

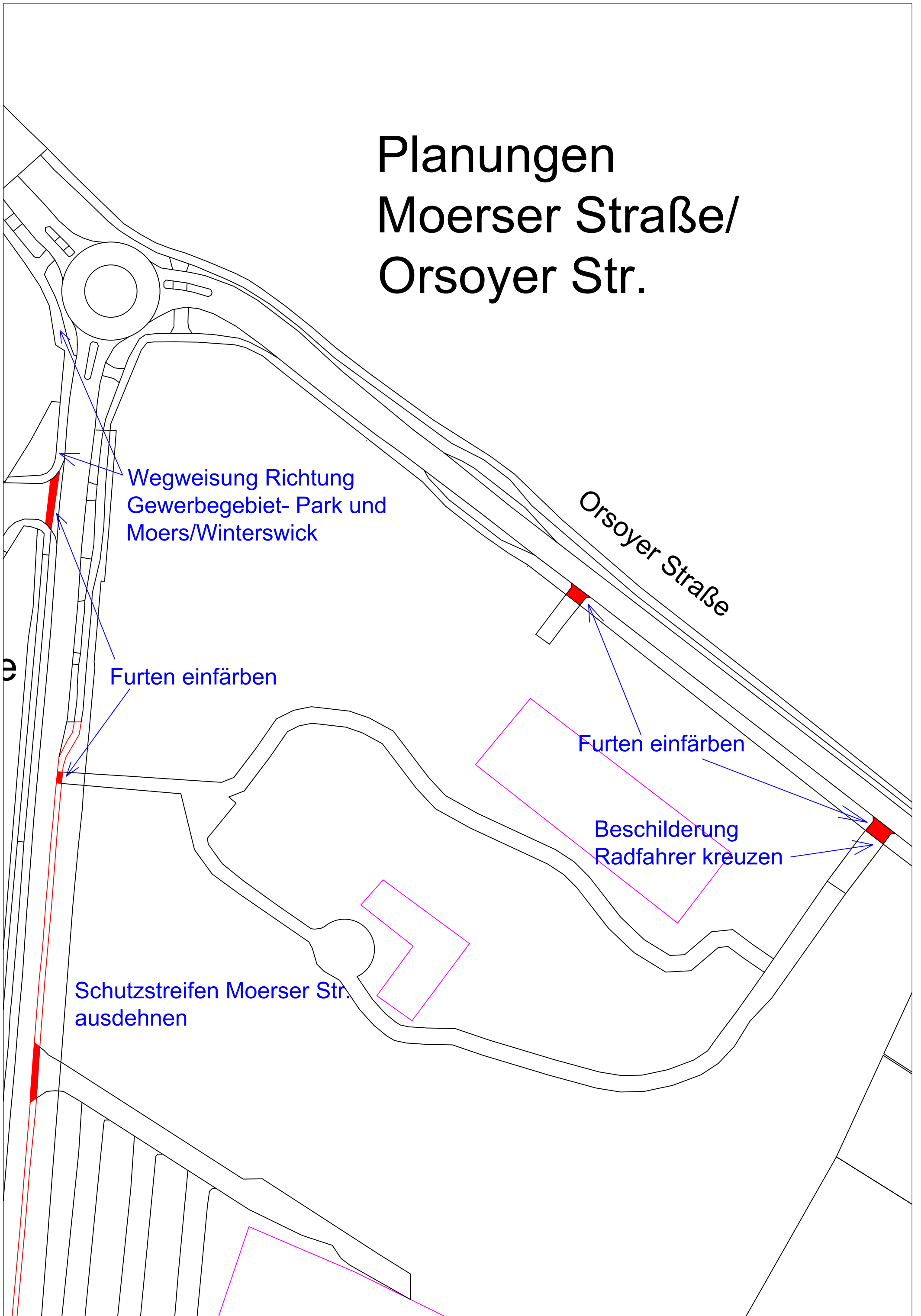
Furten einfärben

Orsoyer Straße

Furten einfärben

Beschilderung
Radfahrer kreuzen

Schutzstreifen Moerser Str.
ausdehnen



Planungen Moerser Straße/ Orsoyer Str.

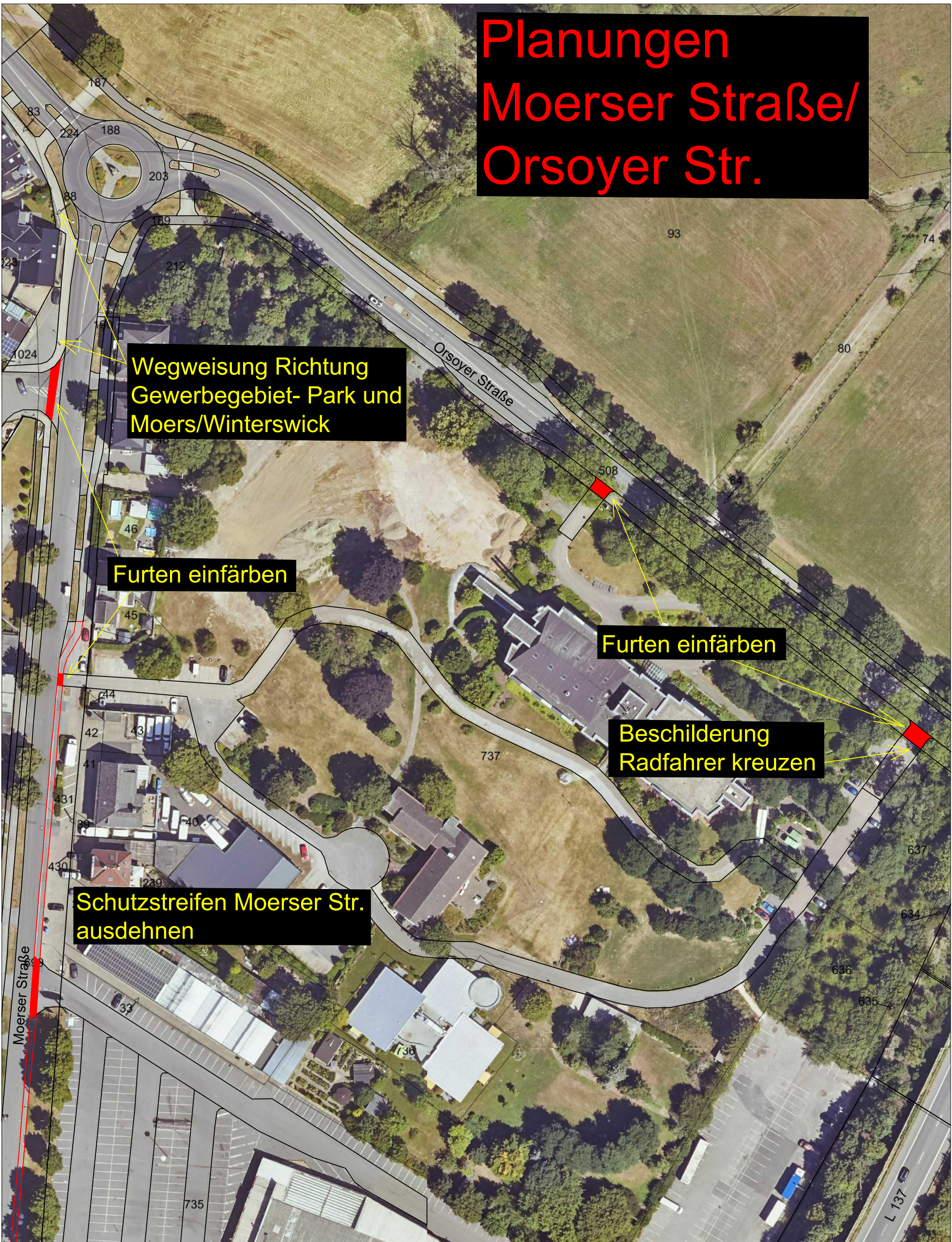
Wegweisung Richtung
Gewerbegebiet- Park und
Moers/Winterswick

Furten einfärben

Furten einfärben

Beschilderung
Radfahrer kreuzen

Schutzstreifen Moerser Str.
ausdehnen



Planungen Schutzstreifen Melkweg

Schutzstreifen Melkweg
anlegen 1,50m

Melkweg

Piktogrammreihe
an Engstelle

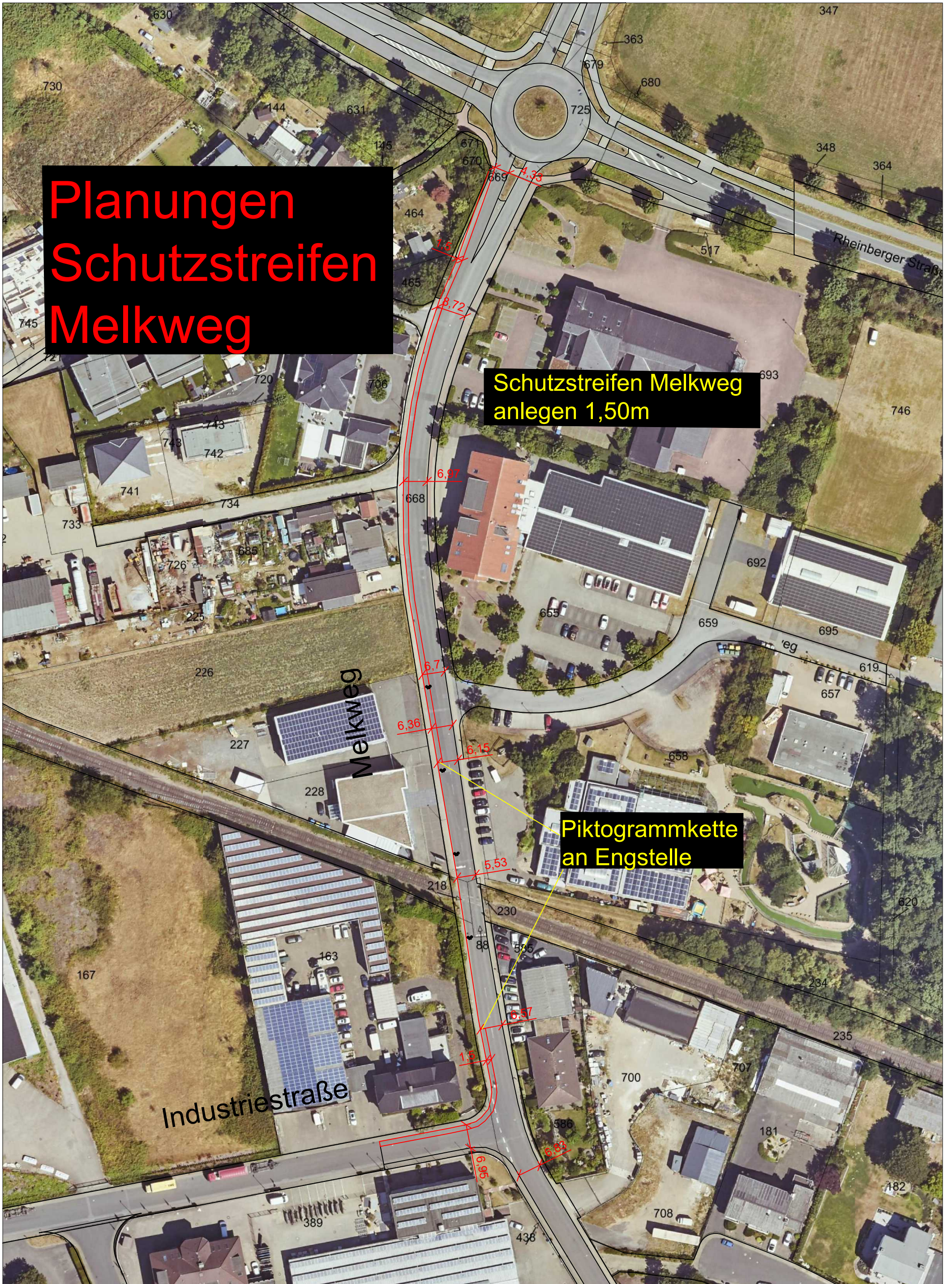
Industriestraße



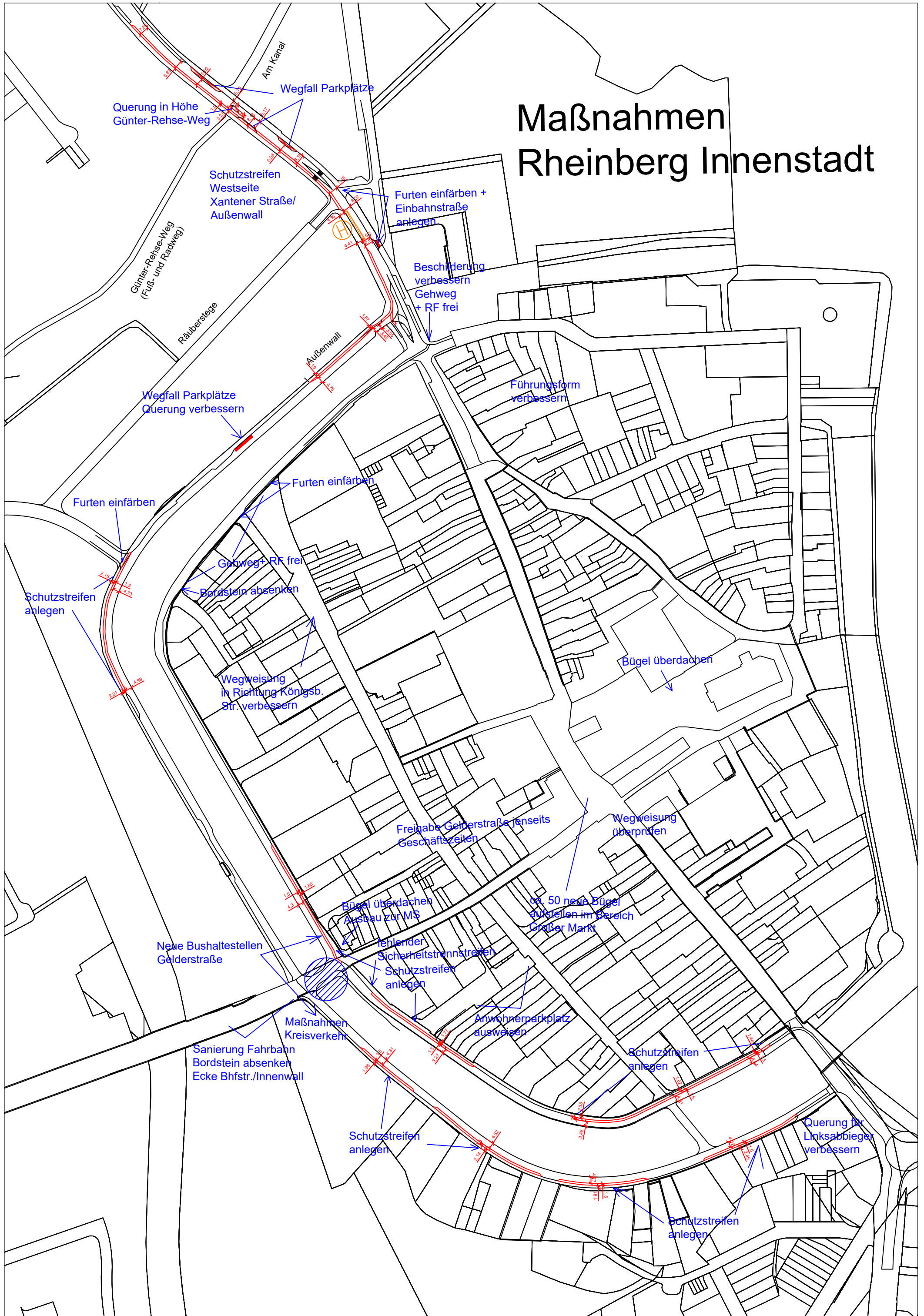
Planungen Schutzstreifen Melkweg

Schutzstreifen Melkweg
anlegen 1,50m

Piktogrammreihe
an Engstelle



Maßnahmen Rheinberg Innenstadt



Querung in Höhe Güter-Rehse-Weg

Wegfall Parkplätze

Schutzstreifen Westseite Xantener Straße/Außenwall

Furten einfärben + Einbahnstraße anlegen

Beschädigung verbessern Gehweg + RF frei

Führungsform verbessern

Wegfall Parkplätze Querung verbessern

Furten einfärben

Furten einfärben

Gehweg + RF frei

Bordstein absenken

Schutzstreifen anlegen

Wegweisung in Richtung Königsb. Str. verbessern

Bügel überdachen

Freigabe Gelderstraße jenseits Geschäftszeiten

Wegweisung überprüfen

Bügel überdachen Ausbau zur MS

ca. 50 neue Bügel aufstellen im Bereich Großer Markt

Neue Bushaltestellen Gelderstraße

fehlender Sicherheitstreifen Schutzstreifen anlegen

Anwohnerparkplatz ausweisen

Sanierung Fahrbahn Bordstein absenken Ecke Bhfstr./Innenwall

Maßnahmen Kreisverkehr

Schutzstreifen anlegen

Schutzstreifen anlegen

Schutzstreifen anlegen

Querung für Linksabbieger verbessern

Maßnahmen Rheinberg Innenstadt

